



**ESCUELA SUPERIOR POLITÉCNICA AGROPECUARIA DE MANABÍ
MANUEL FÉLIX LÓPEZ**

CARRERA DE TURISMO

**INFORME DE TRABAJO DE INTEGRACIÓN CURRICULAR PREVIO A LA
OBTENCIÓN DEL TÍTULO DE LICENCIADO EN TURISMO**

MECANISMO: PROYECTO DE INVESTIGACIÓN

TEMA:

**PLAN DE ORDENAMIENTO TURÍSTICO PARA EL DESARROLLO DE
LA PARROQUIA RICAURTE DEL CANTÓN CHONE.**

AUTORAS:

**VÉLIZ VELÁSQUEZ PRISCILLA ALEJANDRA
VERGARA ZAMORA DAYANA JELITZA**

TUTOR:


LIC. MARÍA FERNANDA GARZÓN. PH.D.

CALCETA, FEBRERO DEL 2023

DECLARACIÓN DE AUTORÍA


Vergara Zamora Dayana Jelitza, con cédula de ciudadanía 131642381-1 y Veliz Velásquez Priscilla Alejandra, con cédula de ciudadanía 131552489-0, declaramos bajo juramento que el Trabajo de Integración Curricular titulado: **Plan de Ordenamiento Turístico para el desarrollo de la parroquia Ricaurte del cantón Chone** es de nuestra autoría, que no ha sido previamente presentado para ningún grado o calificación profesional, y que hemos consultado las referencias bibliográficas que se incluyen en este documento.

A través de la presente declaración, concedemos a favor de la Escuela Superior Politécnica Agropecuaria de Manabí Manuel Félix López una licencia gratuita, intransferible y no exclusiva para el uso no comercial de la obra, con fines estrictamente académicos, conservando a nuestro favor todos los derechos patrimoniales de autor sobre la obra, en conformidad con el Artículo 114 del Código Orgánico de la Economía Social de los Conocimientos, Creatividad e Innovación.



Vergara Zamora Dayana Jelitza

CC: 131642381-1

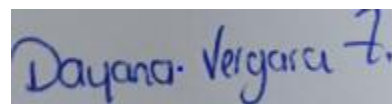


Véliz Velásquez Priscilla Alejandra

CC: 1315524890


AUTORIZACIÓN DE PUBLICACIÓN

Vergara Zamora Dayana Jelitza, con cédula de ciudadanía 131642381-1 y Veliz Velásquez Priscilla Alejandra, con cédula de ciudadanía 13155248-9, autorizamos a la Escuela Superior Politécnica Agropecuaria de Manabí Manuel Félix López, la publicación en la biblioteca de la institución, el Trabajo de Integración Curricular titulado: **Plan de Ordenamiento Turístico para el desarrollo de la parroquia Ricaurte del cantón Chone**, cuyo contenido, ideas y criterios son de nuestra exclusiva responsabilidad y total autoría.



Vergara Zamora Dayana Jelitza

CC: 131642381-1



Véliz Velásquez Priscilla Alejandra

CC: 1315524890

CERTIFICACIÓN DEL TUTOR

María Fernanda Garzón Félix, certifica haber tutelado el Trabajo de Integración Curricular titulado: **PLAN DE ORDENAMIENTO TURÍSTICO PARA EL DESARROLLO DE LA PARROQUIA RICAURTE DEL CANTÓN CHONE**: que ha sido desarrollado por Véliz Velásquez Priscilla Alejandra y Vergara Zamora Dayana Jelitza, previo a la obtención de Licenciatura en Turismo, de acuerdo al **REGLAMENTO DE LA UNIDAD DE INTEGRACIÓN CURRICULAR DE CARRERAS DE GRADO** de la Escuela Superior Politécnica Agropecuaria de Manabí Manuel Félix López.

Lic. María Fernanda Garzón Félix, Ph.D.

CC: 0909275752

APROBACIÓN DEL TRIBUNAL

Los suscritos integrantes del Tribunal correspondiente, declaramos que hemos **APROBADO** el Trabajo de Integración Curricular titulado: **Plan de Ordenamiento Turístico para el desarrollo de la parroquia Ricaurte del cantón Chone**, que ha sido desarrollado por Véliz Velásquez Priscilla Alejandra y Vergara Zamora Dayana Jelitza, previo a la obtención del título de Licenciatura en Turismo, de acuerdo al **REGLAMENTO DE LA UNIDAD DE INTEGRACIÓN CURRICULAR DE CARRERAS DE GRADO** de la Escuela Superior Politécnica Agropecuaria de Manabí Manuel Félix López.

Lic. Iván Orlando Mendoza Montesdeoca Mg.

CC: 1310479140

PRESIDENTE DEL TRIBUNAL

Lic. Flor Maria Mera Cárdenas, Mg.

CC: 1306999986

MIEMBRO DEL TRIBUNAL

Lic. W. Fernando Veloz Camejo, Mg.

CC: 0919958579

MIEMBRO DEL TRIBUNAL

AGRADECIMIENTO

Agradezco principalmente a Dios por guiarme en mi camino y por permitirme concluir con mi objetivo.

De la misma manera a mis padres: dicen que la mejor herencia que nos pueden dejar los padres son los estudios; sin embargo, no creo que sea el único legado del cual yo, particularmente, me siento muy agradecida: mis padres me han permitido trazar mi camino y caminar con mis propios pies. Ellos son mis pilares de vida y, por ende, les dedico este trabajo de titulación. También agradecer a todas las personas que hicieron posible esta investigación y que, de alguna forma, estuvieron conmigo mostrando apoyo en los momentos difíciles, alegres y tristes. Estas palabras son para ustedes.

Y, por supuesto, a mi querida Escuela Superior Politécnica Agropecuaria de Manabí Manuel Félix López y a todas las autoridades que me dieron la oportunidad de crecer humanamente a través de una educación superior de calidad y en la cual he forjado mis conocimientos profesionales día a día: gracias por la paciencia, orientación y por guiarme en el desarrollo de esta investigación.

Dayana Vergara Zamora

DEDICATORIA

Con todo mi amor y cariño te la dedico a ti, mi Dios, que me diste la oportunidad de cumplir una meta más en mi vida, con el apoyo de mi familia, que es lo más importante para mí.

A mis padres, por estar conmigo en todo momento, por darme una carrera para mi futuro y, sobre todo, gracias por creer en mí: a pesar de los momentos difíciles siempre han estado para mí y mis hermanos; por esto y muchas cosas más, los amo.

A mis hermanos, Kevin y Carlos, por estar conmigo y apoyarme siempre; de la misma manera a mi querida amiga Ginger Moreira, por ayudarme siempre ante cualquier duda que se me presentase.

Por otra parte, a mis profesores, en especial a mi querida tutora Dra. María Fernanda Garzón, por la paciencia que nos supo brindar: a todos ustedes gracias, siempre los recordaré.

Y para concluir recordarles que todos, de una u otra manera, aportaron para cumplir mi meta anhelada: les agradezco por llegar a mi vida y compartir momentos agradables y otros no tan agradables. Sin embargo, son estos momentos los que hacen que disfrutemos y valoremos la vida cada día que pasa, los quiero mucho y los llevaré siempre en mi corazón.

Dayana Vergara Zamora

AGRADECIMIENTO

Quiero darle gracias principalmente a Dios, por permitirme llegar hasta este momento, el cual he anhelado con ansias.

Agradecer a mis padres por haberme apoyado desde que inicié mi carrera, dándome las fuerzas necesarias para mantenerme en pie de lucha, por enseñarme a no rendirme jamás.

Agradezco a mis amigos que han estado apoyándome en cada momento, y motivándome a luchar siempre y no rendirme.

Un especial agradecimiento a mi querida tutora Dra. María Fernanda Garzón, quien ha estado con nosotras apoyándonos en cada momento y alentándonos a seguir siempre.

Y, por último, pero no menos importante, a mi querida ESPAM, por haberme abierto las puertas de su institución para brindarme una educación de calidad.

Gracias a todos.

Priscilla Véliz Velásquez

DEDICATORIA

Dedico este gran logro a mis padres César Véliz y Dolly Velásquez, por brindarme todo el apoyo incondicional que necesité para dar lo mejor de mí en cada paso de esta etapa, por inspirarme a siempre superarme, por creer en mí y nunca dudar en que lo lograría.

A mis hermanos, Alejandro, Ericka y Yael, por estar para mí siempre; a mi cuñado Bryan, por darme una oportunidad de trabajo y demostrar cuán grande es mi potencial, y a mi amiga Sofía por siempre motivarme, por estar ahí cada que sentía decaer.

A mi pareja, Raúl, quien ha estado a mi lado apoyándome y brindándome la motivación que necesitaba para seguir y nunca desistir: eres aquella persona que me motiva a mejorar cada día, quien está en mis días de luz y oscuridad. Por eso y más, este logro te lo dedico.

Y no podían faltar mis hijas, mis gatas, por ser mi más grande motivación e inspiración, en aquellos momentos que deseaba rendirme: el ver sus rostros me daban la fuerza y el carácter necesario para luchar, luchar por ustedes y por cumplir mis objetivos.

Inicié mi carrera universitaria de la compañía de mi gran y eterno amor, Bigotes: tú fuiste, eres y siempre serás mi más grande motivación; por ti inicié en pie de lucha por este título, en donde sea que te encuentres, mi niño, te dedico este logro.

Nuestras metas serán cumplidas en tu honor.

Priscilla Véliz Velásquez

CONTENIDO GENERAL

DECLARACIÓN DE AUTORÍA	ii
AUTORIZACIÓN DE PUBLICACIÓN	iii
CERTIFICACIÓN DEL TUTOR	iv
APROBACIÓN DEL TRIBUNAL	v
AGRADECIMIENTO	vi
DEDICATORIA	vii
AGRADECIMIENTO	viii
DEDICATORIA	ix
RESUMEN	xvi
PALABRAS CLAVE	xvi
ABSTRACT	xvii
KEYWORDS	xvii
CAPÍTULO I ANTECEDENTES	1
1.1 PLANTEAMIENTO Y FORMULACIÓN DEL PROBLEMA	1
1.2. JUSTIFICACIÓN.....	6
1.3. OBJETIVOS.....	8
1.3.1. OBJETIVO GENERAL	8
1.3.2. OBJETIVOS ESPECÍFICOS.....	8
1.4. IDEA A DEFENDER	8
CAPÍTULO II MARCO TEÓRICO	9
2.1. DETERMINACIÓN DEL DESARROLLO RURAL PARA UN TURISMO SUSTENTABLE.....	9
2.2. PLANIFICACIÓN DEL ESPACIO TURÍSTICO EN MANABÍ	12
2.3. ZONIFICACIÓN TURÍSTICA COMO HERRAMIENTA PARA EL DESARROLLO RURAL	16
2.4. GESTIÓN Y DESARROLLO RURAL EN EL CANTÓN CHONE	17
2.5. LA AGROPRODUCTIVIDAD EN EL CANTÓN CHONE.....	18
2.6. ORDENAMIENTO TERRITORIAL Y USO DE SUELO DEL CANTÓN CHONE	20

2.8. IDENTIDAD CULTURAL DEL CANTÓN CHONE	26
CAPÍTULO III. DISEÑO METODOLÓGICO	9
3.1 UBICACIÓN.....	9
3.2 DURACIÓN.....	10
3.3. DISEÑO DE LA INVESTIGACIÓN	10
CAPÍTULO IV. RESULTADOS Y DISCUSIÓN	20
4.1. DIAGNÓSTICO SITUACIONAL TURÍSTICO DE LA PARROQUIA RICAURTE	20
4.1.1 CARACTERIZACIÓN DE LA PARROQUIA RICAURTE	20
4.1.2 MAPEO DE ACTORES QUE INFLUYEN EN LA PARROQUIA RICAURTE	31
4.1.3 ANÁLISIS MULTIDIMENSIONAL DE LA PARROQUIA RICAURTE	35
4.1.4. ANÁLISIS Y APLICACIÓN DE ENCUESTA EN LA PARROQUIA RICAURTE	47
4.2 EVALUACIÓN DE LOS RECURSOS TURÍSTICOS	55
4.2.1 RECURSOS TURÍSTICOS DE LA PARROQUIA RICAURTE CON IDENTIDAD TERRITORIAL.....	56
4.3 SISTEMATIZACIÓN DE LOS PROBLEMAS Y POTENCIALIDADES DE LA PARROQUIA	63
4.3.1 MATRICES DE EVALUACIÓN INTERNA Y EXTERNA	63
4.3.2 IDENTIDAD TERRITORIAL ACTUAL.....	69
4.4. PLAN DE ORDENAMIENTO TURÍSTICO DE LA PARROQUIA RICAURTE DE CHONE.....	71
4.4.1 PLAN TERRITORIAL ACTUAL Y EL DESEADO	72
4.4.2 ESTRUCTURACIÓN Y ANÁLISIS PARA EL ORDENAMIENTO TERRITORIAL TURÍSTICO DE LA PARROQUIA DE RICAURTE.....	74
4.4.3 IMPLEMENTACIÓN DE PROGRAMAS Y PROYECTOS	81
4.4.4. ESTRATEGIA DE SEGUIMIENTO Y EVALUACIÓN	84
4.4.5. ESTRATEGIAS DE PROMOCIÓN Y DIFUSIÓN	84
CAPÍTULO V. CONCLUSIONES Y RECOMENDACIONES	87
5.1. CONCLUSIONES	87
5.2. RECOMENDACIONES	89
REFERENCIAS BIBLIOGRÁFICAS	90

CONTENIDO DE TABLAS

Tabla 1.- Elementos del sistema turístico	13
Tabla 2. Inventario turístico del cantón Chone.	25
Tabla 3. Metodología a implementar.	12
Tabla 4.- Datos generales de la parroquia Ricaurte.	20
Tabla 5. Población de la parroquia Ricaurte.	22
Tabla 6. Población por edades de la parroquia Ricaurte.	23
Tabla 7. Instituciones educativas de la parroquia Ricaurte.	26
Tabla 8. Procedencia de la energía de la parroquia Ricaurte.	29
Tabla 9. Procedencia de agua en la parroquia.	30
Tabla 10. Eliminación de basura de la parroquia Ricaurte.	31
Tabla 11. Gestores políticos de la parroquia Ricaurte.	32
Tabla 12. Cuestionario a los gestores locales	32
Tabla 13. Etnias de la parroquia Ricaurte.	41
Tabla 14. Cuencas hidrográficas de Ricaurte.	43
Tabla 15. Recursos y Atractivos turísticos de la parroquia Ricaurte.	46
Tabla 16. Valores porcentuales referentes al sexo de los encuestados.	48
Tabla 17. Valores porcentuales referentes a la edad de los encuestados.	49
Tabla 18. Valores porcentuales del nivel de educación de los encuestados.	49
Tabla 19. Valores porcentuales del conocimiento de turismo rural.	50
Tabla 20. Valores porcentuales del interés en actividades de turismo rural.	50
Tabla 21. Valores porcentuales de las áreas que les gustaría involucrarse.	51
Tabla 22. Valores porcentuales la toma de decisiones de la parroquia.	51
Tabla 23. Valores porcentuales de la interacción activa entre pobladores y los entes que regulan el territorio.	52
Tabla 24. Valores porcentuales de la satisfacción con la planificación y gestión territorial.	52
Tabla 25. Impactos percibidos en el territorio: ítems económicos.	53
Tabla 26. Impactos percibidos en el territorio ítems culturales, sociales y políticos.	54
Tabla 27. Impactos percibidos en el territorio: ítems ambientales.	55
Tabla 28. Recursos y servicios de la parroquia Ricaurte.	57
Tabla 29. Enfoque turístico de la parroquia	59

Tabla 30. Productos de la parroquia Ricaurte con identidad territorial.	60
Tabla 31. Matriz EFI de la parroquia Ricaurte.	64
Tabla 32. Matriz EFE de la parroquia Ricaurte.	65
Tabla 33. Matriz interna y externa de la parroquia Ricaurte.	67
Tabla 34. PIT destacados de la parroquia Ricaurte.	70
Tabla 35. PDYOT de Ricaurte y propuesta.	73
Tabla 36. Programas, proyectos, metas e indicadores.	82

CONTENIDO DE FIGURAS

Figura 1 .- Ubicación geográfica parroquia Ricaurte	39
Figura 2 .- Ubicación geográfica de la parroquia Ricaurte	51
Figura 3 .- Producción de cultivos de la parroquia Ricaurte	60
Figura 4 .- Valores porcentuales referentes al sexo de los encuestados	74
Figura 5 .- Valores porcentuales referentes a la edad de los encuestados	51
Figura 6 .- Valores porcentajes del nivel de educación de los encuestados	76
Figura 7 .- Valores porcentajes del conocimiento de turismo rural	76
Figura 8 .- Valores porcentuales del interés en actividades de turismo rural	77
Figura 9 .- Valores porcentajes de las áreas que les gustaría involucrarse	78
Figura 10 .- Valores porcentajes de la participación en la toma de decisiones	78
Figura 11 .- Valores porcentuales de la interacción activa entre pobladores y los entes que regulan el territorio	79
Figura 12 .- Valores porcentajes de la satisfacción con la planificación y gestión territorial	79
Figura 13 .- Ítems económicos	80
Figura 14 .- Ítems culturales, sociales y políticos	80
Figura 15 .- Ítems ambientales	81
Figura 16 .- Mapa de la parroquia Ricaurte	101

CONTENIDO DE FÓRMULAS

Fórmula 1.- Número de muestra

30

RESUMEN

Este trabajo se realizó con la finalidad de diseñar un plan de ordenamiento turístico territorial para el desarrollo de la parroquia Ricaurte del cantón Chone, siendo una investigación documental-bibliográfica y de campo, con un enfoque exploratorio-descriptivo, basado en los métodos analítico-sintético y descriptivo, lo que permitió conocer la realidad del área en estudio y la incidencia que tiene la misma. Se proyectaron cuatro fases; en la primera, se realizó una caracterización del territorio y un análisis multidimensional empleando matrices y mapeo de actores, a su vez se aplicó 156 encuestas a la población de la parroquia, la cual sirvió para conocer la percepción en lo que respecta al turismo. En la segunda fase se realizó la evaluación de los recursos turísticos mediante revisión bibliográfica, observación y aplicación de la matriz de potencialidades. En la tercera fase se procedió con la sistematización de los problemas y potencialidades de la parroquia a través de un análisis FODA, matrices (EFI, EFE, interna y externa). Finalmente, en la cuarta fase, se diseñó el plan de ordenamiento turístico haciendo uso de matrices y mapas para la distribución de recursos turísticos y unidades ambientales. Se logró determinar que Ricaurte tiene limitaciones en su desarrollo local por la falta de apoyo en el planteamiento de estrategias por parte de los GAD. A su vez, faltan servicios para la generación de actividades turísticas y hay dificultad en la accesibilidad a los recursos y atractivos. El plan de ordenamiento territorial presenta estrategias, programas y proyectos viables que contribuyen a las condiciones de vida de los habitantes y al fortalecimiento del desarrollo turístico.

PALABRAS CLAVE

Plan de ordenamiento turístico, desarrollo turístico rural, productos turísticos.

ABSTRACT

This work was carried out with the purpose of designing a territorial tourism management plan for the development of the Ricaurte parish in Chone canton, being a documentary-bibliographical and field research, with an exploratory-descriptive approach based on analytical-synthetic and descriptive methods, which allowed to know the reality of the area under study and the incidence that it has. Four phases were projected; in the first one, a characterization of the territory and a multidimensional analysis were carried out using matrixes and mapping of actors; at the same time, 156 surveys were applied to the population of the parish which was in charge of knowing the perception regarding tourism. In the second phase, the evaluation of tourist resources was carried out through bibliographic review, observation and application of the potential matrix. In the third phase, we proceeded with the systematization of the problems and potentialities of the parish through a SWOT analysis, (EFI, EFE, internal and external matrixes). Finally, in the fourth phase, the tourism management plan was developed using matrixes and maps for the distribution of tourism resources and environmental units. It was possible to determine that Ricaurte has limitations in its local development due to the lack of support in the planning of strategies by the GAD. At the same time, there is a lack of services for the generation of tourist activities and there is difficulty in accessibility to resources and attractions. The territorial ordering plan presents viable strategies, programs and projects that contribute to the living conditions of the inhabitants and the strengthening of tourism development.

KEYWORDS

Tourism management plan, rural tourism development, tourism products.

CAPÍTULO I ANTECEDENTES

1.1 PLANTEAMIENTO Y FORMULACIÓN DEL PROBLEMA

Durante los últimos 12 años, se han desarrollado proyectos que han fomentado la gestión y planificación del turismo en Ecuador, así como la descentralización del territorio. Para esto, en el 2014 se creó el Código Orgánico de descentralización y ordenamiento territorial, por lo que se otorgaron algunas competencias en cuanto a planificación a los Gobiernos autónomos descentralizados provinciales, cantonales y parroquiales rurales (Rodríguez y Briones, 2019). No obstante, pese a los avances significativos en gestión y organización del territorio, aún se evidencian falencias en los planes de ordenamiento territorial, debido a que las visiones o perspectivas de manejo, no son en ciertas ocasiones ejecutadas por profesionales capacitados en esta temática (González y Chuquiguanga, 2018).

Además, la poca planificación que ha existido en el ámbito turístico a nivel nacional, ha influido de manera significativa, ya que, en la mayoría de lugares, esta actividad se desarrolla de forma desorganizada, es decir sin una previa y necesaria planificación, lo que repercute en el desgaste de recursos, tanto naturales como culturales, y junto con ello, la pérdida de identidad nacional (Nevárez, 2018).

En relación a lo anterior, Rodríguez y Briones (2019) expresan que la planificación territorial continúa siendo un desafío en Ecuador, debido a que la elaboración de dichas propuestas no está completamente vinculada a la participación ciudadana o inclusive a la objetividad con la que deberían construirse, para evitar centralizar la gestión únicamente en las áreas urbanas.

En este contexto, se puede señalar que Manabí es una de las provincias más singulares del Ecuador puesto que en ella se encuentra diversidad de culturas y actividades que se ofrecen al turista, sea este nacional o extranjero, sin embargo,

presenta varias limitantes, entre ellas la falta de gestión territorial, lo que evita que el turismo se desarrolle de mejor manera.

El turismo en esta provincia puede impactar positivamente a las localidades, ya que en la actualidad busca que el visitante adquiera experiencias activas con el fin de llenar sus expectativas; donde él mismo pueda interactuar con el entorno, el paisaje y las comunidades. Los esfuerzos de la oferta turística se direccionan hacia el turismo de base local o comunitaria pensando en la calidad de vida de los habitantes del territorio (Sánchez y Swen, 2015).

Según Manabí Noticia (2018) “en el 2018 La Cámara Provincial de Turismo estimó que se concentraron el 75% de turistas para la modalidad turística de sol y playa”(p.3), la cual ha pasado a segunda opción, ya que los turistas actualmente están optando por tener nuevas experiencias en diferentes escenarios sean estos naturales o culturales, haciendo que el turismo comunitario esté teniendo un auge considerable en la diversificación de las actividades de este tipo, las cuales logran satisfacer las necesidades de los turistas. Además, son inexistentes las alternativas y estrategias que permitan el direccionamiento del recurso hacia la consolidación y formación de un producto comunitario, el mismo que no está siendo aprovechado como una oportunidad para el crecimiento turístico y diversificación de la oferta en Manabí (García y Contreras, 2015).

Actualmente, Manabí cuenta con problemáticas relacionadas al ordenamiento territorial; si bien es cierto el turismo costero ha mejorado, no todos los territorios han sido favorecidos puesto que existe debilidad en la articulación de los mismos, además los PDyOT presentan acciones discordantes, así como también una deficiente integración en los instrumentos de planificación territorial e información local (Proaño y Ramírez, 2017).

Otra de las problemáticas, en lo que concierne al ordenamiento territorial según García (2017), es la gestión turística, uno de los temas más significativos en la actualidad, debido a que busca garantizar la eficacia en la administración de las actividades, enfocándose en mejorar las condiciones de vida de las comunidades y el éxito del

turismo; sin embargo, en la provincia de Manabí existe un estancamiento en este sentido, más aún después del terremoto 16A, el cual provocó que no se pudiera proyectar adecuadamente una planificación estratégica e infraestructura, además no existen planes de acción específicos en ejecución que promuevan la participación activa de las instituciones públicas y privadas, lo que agregado a la mala calidad en el servicio, constituyen las principales problemáticas que caracterizan las comunidades turísticas del territorio.

Es importante mencionar que Manabí cuenta con gran potencial turístico tanto en sus zonas urbanas como rurales; sin embargo, cerca del 80% de la población rural no se ha vinculado en su totalidad a la actividad turística por muchos factores, entre ellos: falta de conocimiento, inexistencias de infraestructura y servicios básicos, entre otros, lo que ha provocado la implantación de una planificación integral y participativa, constituida por proyectos que contribuyen al desarrollo de estas zonas (Lectong, 2018).

A su vez, entre otros problemas se puede mencionar la carencia de ordenamiento territorial y planificación del espacio turístico de sus cantones y parroquias, lo que ha dado pauta para la deficiente aplicación de la legislación que regula la actividad turística, carencia de vías de acceso a los atractivos y servicios básicos, el aumento del comercio informal y contaminación ambiental por falta de una política adecuada de estructuración y uso de los espacios turísticos; deficiencias en los servicios de energía eléctrica, de telefonía fija, inseguridad y delincuencia que no permite que el turista disfrute de los recursos de manera adecuada (Bravo y Zambrano, 2017). Igualmente impera dentro del territorio el desconocimiento de las potencialidades del mismo, así como también sobre la demanda, lo cual ha incidido en que no se generen las acciones concretas que conduzcan al aprovechamiento de los recursos y patrimonios culturales (Moreira y Zambrano, 2017).

En relación a lo anteriormente expuesto, es necesario mencionar que en Manabí se encuentra el cantón Chone, en el cual ha existido el interés por implementar planes de ordenamiento territorial para sus parroquias con la finalidad de optimizar el manejo y

organización del territorio en función de su potencialidad económica, ambiental y turística, pero a pesar del interés y esfuerzos, la meta aún no se ha logrado debido a factores como la falta de criterios técnicos para el reordenamiento del territorio, siendo el turismo rural uno de los sectores más afectados (Alcívar, 2018). Y es que, la situación que enfrentan las parroquias rurales es preocupante debido a la escasa formulación de proyectos que contribuyan a crear oportunidades para mejorar las condiciones de vida de la población y a su vez, al fortalecimiento del lugar mediante la identificación y promoción de sus recursos turísticos (Casanova, Guerrero y Benítez, 2022).

En concordancia con lo anterior, el turismo en Chone se encuentra en un proceso de desarrollo pausado, puesto que los atractivos que posee el cantón no han llegado a posesionarse completamente debido a la falta de promoción y difusión, generando que las actividades turísticas que se ofertan se desarrollen lentamente y no se considere al turismo como una herramienta que permite dinamizar la economía en los pueblos (Mera y Solórzano, 2017). Así mismo, se evidencia una deficiente gestión administrativa en cada una de las parroquias, siendo esto una de las principales razones por la cual el turismo no toma fuerza (Torres, 2017).

En este sentido, se puede mencionar a la parroquia Ricaurte del cantón Chone, la misma que no es vista como un potencial de desarrollo turístico debido a que carece de difusión, zonificación e identificación de sus recursos y potencialidades turísticas, así mismo del compromiso, planificación y gestión por parte de los actores tanto del GAD cantonal como parroquial.

Además, los actores intervinientes en la actividad no poseen los conocimientos suficientes y necesarios para trabajar en turismo, provocando que no exista suficiente información turística o actualización de datos respecto a las falencias y potencialidades de la parroquia. A su vez, existe escasa aplicación de herramientas que contribuyan a un análisis desde las distintas dimensiones de turismo, por lo que claramente no se han direccionado acciones estratégicas que contribuyan al fomento del desarrollo

turístico local generando un desconocimiento del potencial real de la zona (GAD Ricaurte, 2019),

De acuerdo a lo antes planteado surge la siguiente interrogante: ¿Podría la elaboración de un Plan de Ordenamiento Turístico contribuir al desarrollo de la parroquia Ricaurte del cantón Chone?

1.2. JUSTIFICACIÓN

1.2.1. JUSTIFICACIÓN TEÓRICA

Desde el punto de vista teórico, la investigación contribuye con información referente al ordenamiento territorial turístico, con base a una investigación minuciosa de la problemática identificada, apoyada en la revisión bibliográfica actualizada, con el objetivo de contar con información precisa y confiable. En este sentido, se toma como referente la contribución de Céspedes, Espino y Noles (2016), quienes señalan que el plan de ordenamiento permite identificar las potencialidades turísticas en el territorio basado en criterios profesionales que permiten el desarrollo del área en estudio, para lo cual se emplean fuentes, tanto primarias como secundarias con el objetivo de poder reunir la información necesaria que servirá para orientar la actividad turística.

Se puede destacar que mediante el desarrollo de la presente investigación se podrá contar con una base teórica de información relacionada al desarrollo turístico de Ricaurte, específicamente sobre los recursos turísticos que poseen identidad territorial, así mismo, los principales problemas y potencialidades de la parroquia.

1.2.2. JUSTIFICACIÓN PRÁCTICA

En este aspecto, la investigación contribuye como base para fomentar la actividad turística de la parroquia de Ricaurte, con el objetivo de que el GAD parroquial o cantonal y la comunidad en general logren aprovechar y reconocer las potencialidades con las que cuenta la parroquia y de esta forma se puedan implementar proyectos, actividades o medidas que contribuyan al crecimiento local turístico y sustentable. Así mismo, la mejora de la calidad de vida de las personas que habitan en Ricaurte, promoviendo el aprovechamiento y uso adecuado de los recursos y espacios turísticos.

Por consiguiente, este trabajo será una herramienta importante para investigaciones futuras que estén interesadas en elaborar un plan de ordenamiento territorial y sobre todo para la parroquia Ricaurte, debido a que permite tener conocimiento sobre la situación actual de la misma, la organización del espacio turístico de acuerdo al uso y

capacidad del territorio, lineamientos y criterios claves enfocados en el turismo rural, a su vez, poder hacer las respectivas proyecciones, y evaluaciones sobre la potencialidad, lo que servirá como guía para las entidades públicas tanto del cantón como de la parroquia y demás actores interesados en el desarrollo turístico.

1.2.3. JUSTIFICACIÓN METODOLÓGICA

En lo que respecta a la justificación metodológica, se tomaron en consideración documentos como la Guía para la Formulación de planes de desarrollo turístico en territorios rurales del Instituto Interamericano de Cooperación para la Agricultura (IICA 2014), Valorización turística de Productos con Identidad Territorial (PIT 2020), Guía para el diseño de productos agroturísticos y orientaciones para su implementación, del Instituto Interamericano de Cooperación para la Agricultura (IICA 2016) y Guía para la formulación y actualización del plan de desarrollo y ordenamiento territorial (PDyOT) parroquial, de la Secretaría Técnica Planifica Ecuador 2019 (SENPLADES 2016), los cuales sirvieron como base para el planteamiento de la metodología empleada en la presente investigación, tomando en consideración la formulación de fases con sus respectivas actividades y técnicas, lo que facilitó el trabajo de campo y obtención de resultados confiables y acertados.

De esta manera, en la investigación se presenta una metodología que puede ser replicada por otros autores que se encuentren interesados en la elaboración de un plan de ordenamiento territorial, teniendo en cuenta que en la misma se presenta la correspondiente descripción de cada una de las actividades realizadas para el proceso de recolección y tratamiento de datos. Lo que a su vez servirá como guía tanto para el GAD cantonal como parroquial y demás entidades que busquen poder determinar las carencias y potencialidades de la parroquia Ricaurte o cualquier otro lugar en estudio, y de esta forma contribuir en el desarrollo de la actividad turística.

1.3. OBJETIVOS

1.3.1. OBJETIVO GENERAL

Elaborar un Plan de Ordenamiento Turístico que contribuya al desarrollo de la parroquia rural Ricaurte del cantón Chone, provincia de Manabí.

1.3.2. OBJETIVOS ESPECÍFICOS

- ✓ Realizar la caracterización multidimensional que contribuye al desarrollo de la parroquia Ricaurte.
- ✓ Evaluar los recursos turísticos que poseen identidad territorial que permitan su aprovechamiento sostenible.
- ✓ Identificar los principales problemas y potencialidades de la parroquia Ricaurte mediante la valoración de factores turísticos internos del territorio.
- ✓ Definir los lineamientos y criterios claves que permitan el diseño de un plan de ordenamiento territorial enfocado al turismo rural.

1.4. IDEA A DEFENDER

La elaboración de un Plan de Ordenamiento Turístico favorecería a la parroquia Ricaurte, identificando las potencialidades que tiene la misma para el desarrollo de las actividades turísticas.

CAPÍTULO II MARCO TEÓRICO

2.1. DETERMINACIÓN DEL DESARROLLO RURAL PARA UN TURISMO SUSTENTABLE

Para Tacuba y Gómez (2017) el desarrollo rural se ha considerado incorrectamente a lo largo de la historia como un sinónimo de progreso económico; sin embargo, gracias a las experiencias y el conocimiento adquirido en la ejecución de diversos proyectos en todo el mundo, se está modificando de manera acertada lo que las personas piensan acerca del desarrollo rural, ya que la humanidad está entendiendo que este progreso constituye un gran cambio en el ámbito social, cultural, económico y, por ende, también de los derechos humanos; al preocuparse únicamente por un cambio o mejora de la economía no se ha logrado detener el alto índice de migración de los pobladores de las zonas rurales a la ciudad, lo que indirectamente causa un aumento de los niveles de pobreza, deterioro de los recursos naturales y la degradación del medio ambiente.

El desarrollo rural sustentable, es un concepto muy amplio dado que posee un comportamiento multifactorial, caracterizándose como un fenómeno complejo y dinámico cuya finalidad es conseguir mejorar la calidad de vida de los habitantes presentes y futuros mediante una eficiente asignación de los recursos disponibles en el área, es decir, el desarrollo rural tiene como objetivo promover, facilitar, fomentar aptitudes y habilidades, o cierto grado de conocimiento de los campesinos, con la finalidad de brindarles posibilidades de mayores y mejores oportunidades y condiciones de vida y de trabajo, incrementando incluso la productividad local y nacional (Salas y Juárez, 2017).

Siguiendo la ideología que aboga por una consideración sistémica y territorial del concepto, la política de desarrollo rural se enmarca como un proceso específico y estructurado que busca propiciar la productividad mediante la innovación en las áreas

de la ciencia y tecnología para el desarrollo de los conocimientos y las aptitudes de los habitantes de la zona rural, incluyendo la correspondiente asistencia técnica e inversión; además, asegurando también el acceso a los diferentes bienes públicos como salud, vivienda, educación, infraestructura y conectividad (Santaella, 2017).

No obstante, existe una fuerte contradicción desde el punto de vista de que lo local tiene sentido cuando se lo mira desde afuera y desde arriba, generando de esta manera serios problemas al momento de ejecutar proyectos y políticas encaminadas al desarrollo, ya que se suelen plantear propuestas desde otras instancias ajenas al territorio y su realidad.

Según Santaella (2017), el desafío del desarrollo rural es, entonces, lograr insertarse en forma competitiva al ámbito global, intentando en lo posible extender las capacidades endógenas con la finalidad de canalizar espacios de concertación desde lo local, o en pocas palabras conseguir romper los paradigmas.

Según la Autoridad Nacional para la Innovación Gubernamental (AIG, 2019), es importante mencionar que para gestionar eficaz y eficientemente el desarrollo de un territorio se deben manejar lineamientos que logren garantizar la sostenibilidad en todos los aspectos, es decir enmarcando un trayecto en el que se mencionan los siguientes procesos:

- Proceso metodológico.
- Planificación estratégica del desarrollo local.
- Programas.
- Instrumentos operativos.
- Formación de redes.
- Gestión institucional pública y privada innovadora.
- Alianzas estratégicas.
- Participación.
- Cooperación internacional.
- Institucionalidad del proceso.

Con los lineamientos antes mencionados se podrá realizar el desarrollo de un territorio de manera eficiente, ya que estas estrategias servirán como línea base para el cumplimiento de un correcto manejo territorial.

En el Día Mundial del Turismo del año 2020, el Secretario General de la OMT, Zurab Pololikashvili subrayó la enorme importancia que posee el turismo para el desarrollo de la economía global, pues el turismo desempeñará un importante papel para ayudar a las zonas rurales a recuperarse de los efectos de la pandemia de COVID-19 y a construir un mejor futuro, ya que, a nivel mundial, el turismo es considerado como un “salvavidas” para las diversas comunidades rurales, considerando que históricamente ha fomentado el empleo, protegiendo el patrimonio natural y cultural.

Según la Organización Mundial del Turismo (OMT, 2020), la mayoría de los 1800 millones de jóvenes del mundo radican en las zonas rurales de países con ingresos bajos y medianos, existiendo una marcada tendencia que implica la mayor capacidad de movilización, es decir las que tienen mejor educación, mayor capacitación y más motivación son claramente aquellos que representan un beneficio para una pérdida de capital humano, sin embargo, para el beneficio de las zonas rurales, la OMT prevé que el turismo nacional se reactivará antes que el turismo internacional, lo que, acompañado de una correcta gestión, podría beneficiar a las diferentes comunidades rurales, sobre todo si se protegen los medios de vida e impulsan adecuadamente las economías locales.

Para Gambarota y Lorda (2017) el turismo puede convertirse en una estrategia de desarrollo local y regional, especialmente si se considera que cada vez son más las personas que prefieren el turismo alternativo, por ende, se amplían más las modalidades turísticas, ajustándose a las necesidades de los consumidores turísticos.

El turismo se manifiesta como una actividad generadora de ingresos ya que esta involucra un sinnúmero de modalidades que hacen que sea estratégico, puesto que cada una de ellas abarca diversas actividades dirigidas a los diferentes segmentos de mercado diversificando así la oferta turística.

Por lo tanto, el pronóstico de una población mundial de aproximadamente 9.000 millones de habitantes en el 2050, el innegable cambio climático y la creciente presión de la humanidad sobre los recursos naturales, así como la necesidad de mayor igualdad social, hacen que sea necesario pensar a la agricultura regional como un sistema de producción unificado e integrado, lo mencionado anteriormente ya se observa en muchos países, pues todos avanzan buscando una mayor eficiencia ya que los recursos son escasos y los desafíos son muy grandes, lo que obliga a diseñar esquemas que reduzcan las asimetrías entre los diferentes actores, respondiendo a los requerimientos y exigencias de los mercados y de las sociedades (Cedeño y Vera, 2018).

2.2. PLANIFICACIÓN DEL ESPACIO TURÍSTICO EN MANABÍ

La planificación cumple un rol importante en el desarrollo de un plan de ordenamiento, puesto que este es un proceso continuo y flexible; por otra parte los espacios turísticos son denominados como el lugar en donde se aposentan los atractivos sean estos naturales o culturales, permitiendo al visitante el disfrute y la recreación; para esto la organización de los componentes en conjunto con la gestión del espacio turístico garantizan la calidad de la experiencia misma que es percibida y convertida simbólicamente por el turista (Pinassi y Ercolani como se citó en Antón, Fernández y González, 2017).

Es importante mencionar que sin planificación un espacio no se desarrolla adecuadamente, puesto que es necesario identificar las actividades que permitirán la ejecución del proyecto para que este cumpla con los plazos determinados y las actividades necesarias, direccionando así a que el trabajo se ejecute exitosamente.

Para Martínez del Vas (2017) “la planificación estratégica del turismo aporta aquello de lo que los documentos de planificación territorial y urbanística adolecen respecto del turismo, contribuyendo al carácter estratégico del escenario turístico” (p. 265), de esta forma, en la planificación territorial se tienen en cuenta aspectos de interés como la cooperación público y privada y el consenso en las decisiones, es por esto que la

planificación estratégica se convierte en un instrumento indirecto de la política turística en la gestión del territorio, puesto que se observa el espacio desde un contexto netamente turístico.

Por otra parte, el espacio turístico no es más que la distribución territorial de los atractivos turísticos, mismo que está conformado por el patrimonio, la planta turística y la infraestructura ya que es lo que se toma en consideración para denominarlo como tal, para esto la mejor forma de determinar un espacio turístico es recurrir al método empírico para así poder observar la distribución territorial de los atractivos turísticos en conjunto con la conformación de los elementos mismos que son núcleo, área, conjunto, complejo, corredor, centro, corredor de traslado y corredor de estadía (Boullón, 2017).

Además, el espacio turístico es una pequeña porción del área donde se ejercen prácticas socio-espaciales las cuales están relacionadas al turismo, ocio y recreación; de tal manera que el espacio es modificado por la acción humana en actividades en las que se necesita de organización y uso del territorio; para el desarrollo adecuado se debe tomar como punto clave la delimitación del espacio determinado, así como los atractivos que se encuentran dentro de él (Bravo, 2019).

Castillo, Narváez e Iñiguez (2019) aseguran que el turismo está conformado por un sinnúmero de relaciones que caracterizan su funcionamiento; para esto se ha creado un sistema el cual garantiza parte de su efectividad ya que este analiza la actividad turística sin tener particularidades tan complejas, mismo que se detalla a continuación en la tabla 1.

Tabla 1. Elementos del sistema turístico

GOBERNANZA	Hace referencia a las entidades públicas y privadas, tiene como función la optimización y desarrollo del turismo.
INFRAESTRUCTURA	Conjunto de servicios como base para el desarrollo de las diversas actividades.
OFERTA	Bienes y servicios que están prestos a los turistas para el desarrollo de la actividad.
DEMANDA	Aquellos que están motivados a adquirir las facilidades turísticas, esta puede ser demanda interna y demanda internacional.
COMUNIDAD RECEPTORA	El intercambio de cultura, además de proveer los servicios necesarios para la satisfacción del cliente.

Fuente. Castillo, Narváez e Iñiguez (2019).
Elaboración: Los autores de la investigación (2022)

En la tabla 1 se expresó de manera precisa los elementos que conforman al sistema turístico, el cual es un resultado complejo de interrelaciones entre varios factores que están estrechamente ligados, dado que son parte primordial para el desarrollo de la actividad turística; el sistema turístico permite evaluar los efectos positivos y negativos en donde se esté desarrollando la actividad turística, dado que esta se basa en cinco dimensiones: social, ambiental, económica, cultural y política.

El valor de los atractivos turísticos puede radicar en diferentes cuestiones, en algunos casos, se trata de espacios de importancia histórica mientras que en otros se les da valor por la naturaleza que estos poseen, puesto que el territorio se planifica mediante organismos que rigen las leyes de un determinado lugar; así como también, mediante intervenciones de las instituciones públicas y privadas, ya que de esa manera se genera el desarrollo local; en esencia, orienta a la gestión de un territorio, en armonía con los respectivos actores que estén involucrados y así mismo que estén de acuerdo a las vocaciones del territorio. Por otra parte, sirve como un instrumento político puesto que refleja la visión de desarrollo, estrategias, programas y proyectos que permiten alcanzar el plan de trabajo de la autoridad electa (Wevar, 2019).

De acuerdo con Mamani (2019), la planificación del turismo se basa en la ordenación, orientación y control de las actividades turísticas de un territorio, mediante los medios físicos que las hacen posibles y la adecuación del espacio donde se desarrollan. Esta planificación vincula la organización de los atractivos y el espacio.

En relación a lo anterior, Vera (2018) sustenta que para que un sitio turístico pueda ser desarrollado sosteniblemente, debe contar con una correcta planificación, la misma que según García (2016) ha sido definida de forma general como el proceso racional y organizado para lograr el crecimiento o desarrollo turístico. A su vez, el autor destaca que normalmente se asume que la planificación es creada por el sector público y debe jugar un papel superior en el desarrollo del turismo sostenible, debido a que las campañas y estrategias de marketing llevadas a cabo tendrán un impacto en los destinos.

Félix y Ganchozo (2020) añaden que la responsabilidad social adquiere sumo interés al momento de planificar y trazar líneas hacia el camino de la sostenibilidad, de modo que hay que ser sensibles y recordar que para las comunidades, sostenibilidad y desarrollo, implica directamente economía/dinero. Además, los autores mencionan que el desafío del cambio climático conlleva a investigar acerca de otras opciones como es el turismo con sostenibilidad, dicha palabra debe estar vinculada a la planificación bien estructurada, para que de esta forma se pueda atenuar el crecimiento, pues éste, sin una planificación estratégica a largo plazo, puede ser el agresor de muchos destinos.

Vera (2018) sostiene que un aspecto importante en la planificación es determinar la demanda turística, la cual tiene como objetivo generar información para la toma de decisión en diferentes ámbitos, como estrategias que diversificaran la oferta y la demanda.

En cuanto a Manabí, Félix y Ganchozo (2020) describen que el turismo posee las condiciones especiales para su desarrollo, basadas en el uso de los recursos naturales y culturales. En contraste con lo anterior, Rodríguez et al., (2019) añaden que Manabí posee una gran diversidad de atractivos turísticos que atraen a muchos visitantes (locales y extranjeros), aquellos que se sienten atraídos por un turismo de sol y playa y por la variada gastronomía local. Otros aspectos importantes en los recursos turísticos son aquellos que destacan como: montañas, ríos, flora y fauna, tanto en la zona centro norte como centro sur. Es por esta razón que, durante la última década, el turismo en la provincia, ha tenido un auge significativo, destacándose en la organización de festivales durante las temporadas altas con la finalidad de atraer turistas de todas partes del país.

Ávalos y Trueba (2019) detallan que para lograr el desarrollo turístico en Manabí es necesario contar con la respectiva planificación de espacios, destacando que esto le permite conservar el patrimonio cultural y natural, así mismo, fomentar una mejor calidad de vida en las comunidades interesadas en la conservación de la naturaleza, resaltando que una planificación adecuada contribuye al bienestar de la población local

y permite fomentar la propiedad local y las oportunidades de negocios de las poblaciones, más que todo en el sector rural.

2.3. ZONIFICACIÓN TURÍSTICA COMO HERRAMIENTA PARA EL DESARROLLO RURAL

Gallo (2022) expresa que la planificación dentro de un área ya sea natural o cultural busca maximizar beneficios para comunidades e instituciones mediante dos ejes. En primer lugar, proteger y mantener los recursos de interés para los visitantes y aquellos de los que las comunidades aledañas dependen. Y, en segundo lugar, brindar diversidad de actividades de alta calidad que satisfagan a los visitantes.

Conforme a Freire (2019) la zonificación en Ecuador representa una de las principales herramientas para la adecuada ordenación de los usos y de las actividades, incluyendo las relativas a la práctica pública y turística. De manera general, la zonificación es un ordenamiento territorial para un mejor control de las áreas. Es una herramienta empleada para la administración de las actividades o atractivos turísticos, con el objetivo de dar un correcto uso y manejo de los mismos por parte de las autoridades competentes.

Rodríguez et al. (2019) manifiestan que la importancia de la zonificación en un territorio, es que esta debe estar encaminada al desarrollo y potenciamiento de sus recursos, debido a que es de vital importancia en la planificación territorial, fijando así los parámetros y normas para la ocupación y funcionalidad que deben tener las áreas zonificadas, evitando la contaminación visual y generando un crecimiento armónico con el medio. Es decir, que no es posible planificar sobre el territorio si no se cuenta con un estudio de zonificación, por la razón de que el desarrollo de esta etapa es esencial para generar un conocimiento sobre la situación actual del territorio y poder realizar las respectivas proyecciones, y evaluaciones sobre la potencialidad del mismo.

En otras palabras, la zonificación sirve para garantizar que las visitas se den en lugares y en maneras que se encuentran dentro de la capacidad de manejo y que las

actividades turísticas se lleven en un nivel sostenible que maximice los beneficios y limite los impactos negativos (Ávalos y Trueba, 2019).

2.4. GESTIÓN Y DESARROLLO RURAL EN EL CANTÓN CHONE

Chávez y Solórzano (2017) sostienen que debido a las nuevas tendencias del turismo y al desarrollo de actividades más conservacionistas, la mejora de áreas rurales o con características naturales, es el principal eje para el desarrollo del turismo en la actualidad, teniendo en cuenta que en un área rural la agricultura y la ganadería deben ser el eje dinamizador de la economía y mejoramiento de la calidad de vida de los habitantes. En este sentido, el autor establece que el desarrollo rural es un proceso destinado a crear condiciones de progreso económico y social para toda la comunidad, con la participación activa de ésta, y la mayor confianza posible de su iniciativa.

En relación con lo planteado, se podría deducir que el desarrollo rural es la parte generalizadora y lo comunitario la parte central, por la razón de que el desarrollo turístico rural hace énfasis en tener en cuenta un espacio con importancia y potencial turístico y de esta forma poder generar un desarrollo enfocado en los habitantes de esa zona rural.

En este sentido y en lo que respecta a Chone, el Plan de Desarrollo y Ordenamiento Territorial del Cantón (2019) describe que su población está distribuida en el sector primario con 7,82% en el área urbana y 60,29% en el área rural. Es decir que las actividades económicas representativas del cantón están relacionadas con la agricultura, ganadería, silvicultura, pesca y explotación de minas. Lo cual es congruente con la forma de vida de la población de Chone, principalmente en el área rural puesto que la mayoría de familias se dedican a la actividad agrícola gracias a la fertilidad de la tierra del sector.

Así mismo detalla que Chone es un importante sector de Manabí que cuenta con diversos recursos naturales, culturales y paisajísticos, articuladores de la economía del agro circulante y caracterizado por una alta capacidad productiva. Su potencial turístico

se encuentra consolidado por la posibilidad de reactivar espacios viables referentes al ecoturismo, como por ejemplo el turismo cultural; el de aventura (excursiones); deportivo; centros de producción ecológica, áreas protegidas, centros de investigación científica, voluntariado ambiental, comunitario y social. Así mismo, de fomentar la inversión con la participación comunitaria dada la inmensa población rural que existe actualmente en el cantón.

2.5. LA AGROPRODUCTIVIDAD EN EL CANTÓN CHONE

Para Cedeño y Vera (2018) la agro productividad se enfoca en el estudio del conjunto de actividades o componentes que elaboran y distribuyen productos de los sectores agropecuarios, comercial, agroindustrial y toda aquella producción que tenga que ver con la alimentación humana, la productividad agrícola de una región es de enorme importancia por varios motivos, ya que además de las ventajas evidentes de ser capaces de producir más alimento, el hecho de aumentar la productividad de las explotaciones mejora considerablemente las posibilidades de crecimiento y por ende de competitividad en los mercados agrícolas, abriendo excelentes posibilidades de ahorro y una óptima distribución de la renta.

Según Arismendi y Moreno (2019) este enfoque logra un gran alcance, el cual ha generado diferentes proyectos en donde se pretende impulsar el sector rural, considerando que el incremento de la productividad agrícola también favorece a la eficiencia en la distribución de los escasos recursos a medida que los agricultores opten por nuevas tecnologías que aporten con cambios significativos en dicha productividad.

Verdesoto (2018) menciona que el peso de la agricultura en el PIB mundial varía entre -2% y 20% y las tasas de pobreza extrema rural, entre -1% y hasta más del 60%, teniendo en cuenta que la estrategia de reproducción de muchas explotaciones y hogares agrícolas depende cada vez más del empleo rural no agrícola y de generar ingresos con actividades distintas a la agricultura, se cuestiona la tradicional asimilación del sector rural con lo agrícola (y viceversa) considerándose la inserción

de nuevas políticas para promover el desarrollo de microempresas de servicios o de transformación que, junto con las actividades agrícolas, logren potenciar el desarrollo económico de los espacios rurales.

En la actualidad es de gran importancia para la sociedad activar procesos masivos de mejoramiento de la productividad y de diferenciación de los productos por calidad en las pequeñas, medianas y grandes empresas considerando que cada día la población se vuelve más exigente, además, es necesario avanzar hacia una mayor especialización productiva regional, sustentada con sólidos conocimientos en el área y con una integración exitosa a los circuitos comerciales, tanto internacionales como locales (Arismendi y Moreno, 2019).

Con el pasar del tiempo nacen nuevas ideas, a fin de mantener o mejorar los productos, esto con el propósito de tener un país sostenible y productivo, el cual tenga como principal función el poder disfrutar de las actividades y los procesos que se realizan para obtener dichas acciones, involucrando así al turismo en el desarrollo de nuevas ofertas dirigidas a los *pax*, pero sin causar daños en el ambiente y por ende en el ser humano.

El aumento de la productividad debe concretarse en la creación de un tipo de agricultura que sea cada vez más sostenible, tanto ambiental como socialmente, ya que los desafíos son de gran envergadura: los pronósticos sobre el cambio climático son indicadores claves de que aumentará la incertidumbre sobre la actividad agrícola y que los mayores impactos negativos se presentarán en las zonas intertropicales, lo que afectará en gran parte a estos tipos de regiones. Al mismo tiempo, la sociedad históricamente ha estado en lucha contra la pobreza y la pobreza extrema –la cual posee una mayor incidencia en zonas rurales– y contra la exclusión de mujeres y jóvenes, lo que sin duda es una tarea urgente (Cedeño y Vera 2018).

El sector agropecuario en Ecuador es tan rico y mega diverso como en muchos países, en este sector existe una excelente forma de generar ingresos llegando a convertirse en potencias productoras de alimentos, estando ubicado en una región privilegiada por

las condiciones geográficas y climáticas del país las cuales posibilitan producir casi cualquier tipo de alimentos que el campesino se plantee, siendo evidente entonces que el potencial agropecuario es grande, pero a su vez bastante paradójico, este sector no es el que más aporta al crecimiento y al desarrollo de la nación, al contrario, el campo históricamente ha sido el núcleo y origen de diversos conflictos que se mantienen hasta el día de hoy (Cedeño y Vera, 2018).

Ecuador es favorecido por las cuatro regiones que posee, a pesar de ser un país pequeño en extensión contiene una inmensa variedad de productos lo que lo convierte en un espacio con grandes oportunidades en donde una buena gestión permitirá un mejor desarrollo de los productos de cada región generando así grandes avances para sus habitantes posicionándolo como un territorio megadiverso.

La agro productividad en el cantón Chone se ve reflejada con alrededor del 66% de personas que se dedican a esta actividad, así mismo el desarrollo de organizaciones campesinas fortalecen los diferentes sectores a base de proyectos encaminados al crecimiento de los habitantes y las parroquias del cantón, ofreciendo charlas y conferencias con la finalidad de mejorar su productividad; dichas organizaciones fueron distribuidas en las diferentes parroquias del cantón, por lo que Ricaurte fue una de aquellas beneficiadas con el proceso de formación para ayudar al desarrollo campesino (GAD Chone, 2018).

El desarrollo agroproductivo de las comunidades aporta al crecimiento de la actividad económica consolidando así el impulso hacia la sostenibilidad de la misma; existen proyectos que están dirigidos hacia el territorio con el fin de incentivar al crecimiento productivo ya que el mismo cuenta con un alto potencial de terrenos y demás facilidades para la producción.

2.6. ORDENAMIENTO TERRITORIAL Y USO DE SUELO DEL CANTÓN CHONE

Céspedes, Espino y Noles (como se citó en López, 1987) definen al ordenamiento territorial como una “función pública que tiene por objeto establecer un marco de

referencia espacial para las distintas actividades humanas; sean de asentamiento de la población, productivas o de protección de los recursos naturales, señalando la vocación de las distintas zonas del territorio” (p.6), además tiene como principal función centrarse en los tres principios; social, ambiental y económico a fin de estudiar todos los aspectos necesarios para el desarrollo óptimo en un determinado territorio.

En consecuencia, la relación que lleva el turismo con el territorio es singular puesto que el turismo es la actividad que involucra a las personas para que estas se desplacen de un lugar a otro con el fin de disfrutar y conocer la diversidad de paisajes y culturas que existen, mientras que el territorio es el espacio delimitado donde se encontrarán atractivos que cautivarán e incentivarán el desplazamiento.

Se ha demostrado que con la actividad del hombre en la producción de alimentos los suelos cambian en sus propiedades; es así que el surgimiento y desarrollo de la agricultura y su incremento con la aplicación de riego, mecanización y quimización provoca el cambio de las propiedades del suelo y, por ende, estos son muchas veces ignorados, lo que conlleva a que el suelo se degrade y pierda la capacidad de producir alimentos (Hernández, 2017).

Con esta premisa, las estrategias, en lo que concierne al uso del suelo y las actuaciones a diseñar, se debe priorizar la identificación de los riesgos susceptibles de ser inducidos por la ordenación o el desarrollo de procesos preexistentes que resulten contradictorios en base a los objetivos de la planificación en cuanto a la salud-integridad de la población, además a la de la estructura medioambiental del territorio y los previsible costes económicos y sociales de su incidencia, por ende , la estructura social y económica de un ámbito a planificar es el resultado del comportamiento espacial y a lo largo del tiempo de una serie de variables relacionadas con el uso o la ocupación humana del suelo (Hernández, 2018).

Según Céspedes, Espino y Noles (2016) “el uso de suelo es el soporte físico de las actividades que la población lleva a cabo en búsqueda de su desarrollo integral sostenible y en el que se materializan las decisiones y estrategias territoriales” (p.12). Es de suma importancia para cada territorio que haya un instrumento técnico y jurídico

que permita identificar las redes de equipamiento e infraestructura, logrando así orientar la inversión pública en función a los recursos que se encuentran en el espacio estudiado, aplicando planes que permitan un orden y un desarrollo equilibrado.

La relación del turismo con el uso de suelo basa sus acciones en la explotación de recursos naturales de carácter renovable, en otras palabras, hace uso inagotable de los procesos de producción direccionándolos al turismo, pero sin causar impactos en el medio ambiente y por ende en el suelo, posicionando al turismo como una actividad abierta hacia un camino amplio al porvenir.

Para Gómez (2018), es importante mencionar que el turismo alternativo se define como una actividad recreativa que radica en el contacto directo con la naturaleza, sin dejar de lado las expresiones culturales relacionadas, el mismo que tiene como fin el disfrute y conocimiento de los diversos lugares para quienes lo adquieren, pero a su vez se los incentiva para que respeten y participen en la conservación de los recursos naturales y culturales. Entre las modalidades del turismo alternativo sobresalen el ecoturismo, turismo de aventura, naturaleza, belleza.

De acuerdo con la normativa de la Constitución de la República del Ecuador, en su art. 415, menciona que los gobiernos autónomos descentralizados adopten políticas integrales y participativas lo que permitirá regular el crecimiento urbano, el manejo de la fauna y el establecimiento de zonas verdes, puesto que con la existencia de estas normas las autoridades mantendrán el cuidado de los espacios contribuyendo al buen vivir de la población, además de garantizar larga vida de los recursos.

La importancia del desarrollo de un territorio radica en la integración de los distintos sectores del municipio, con el fin de socializar políticas de desarrollo integral en educación, salud e infraestructura; por otra parte, corrige los problemas actuales que un determinado lugar posee, trabajando e identificando los futuros, mismos que garantizan el buen vivir y la erradicación de la pobreza.

El Gobierno Autónomo Descentralizado Municipal del cantón Chone es la máxima autoridad, tiene como finalidad ejercer como entidad facilitadora de objetivos común,

contribuyendo mediante la planificación y ejecución de políticas y acciones que a su vez dan uso de los servicios para así lograr la consecución de los mismos en un determinado tiempo, el cabildo chonense promueve el desarrollo cantonal en función de la participación ciudadana, mismo que se acopla a los diferentes sectores con el objetivo de alcanzar una visión cantonal que esté en función a las alianzas estratégicas Inter cantonales para de esta forma lograr el desarrollo sustentable de Chone (Caicedo y Cedeño, 2018).

Como es de conocimiento, un plan de ordenamiento territorial es un instrumento técnico que tiene como fin reflejar la visión, estrategias, programas y proyectos, los cuales sirvan como guía para el desarrollo adecuado del mismo, que será ejecutado por las autoridades que se encuentran a cargo del territorio; el PDyOT de Chone fue publicado un 12 de junio del año 2012, cuyo fin es el de generar directrices a los gobiernos autónomos del cantón para la toma de decisiones estratégicas del óptimo desarrollo del territorio; es importante mencionar que este documento actualmente ya cumplió el tiempo establecido por lo tanto debe ser actualizado (GAD Chone, 2019).

La estructura organizacional es importante porque esta permitirá mantener un orden en la gestión además de compartir las funciones que cada ente debe realizar con el fin de optimizar la ejecución de los procesos obteniendo, así, la eficacia en la gestión del territorio; el cantón posee organizaciones públicas y privadas en las que las parroquias están involucradas para el desarrollo de las diversas actividades que se ejecutan dentro de ellas; además, se involucran en planes y proyectos que son realizados por el GAD de Chone para el crecimiento de la misma (GAD Chone, 2019).

El involucramiento de la comunidad en las actividades es sin duda una parte importante para un desarrollo favorable del territorio; es por esto que el GAD de Chone fomenta reglas y ordenanzas que norman la participación ciudadana con el fin de que estas se incluyan y puedan generar de una u otra manera ingresos que garantizarán el buen vivir.

Según GAD Chone (2019), se han elaborado de manera exclusiva competencias que han sido determinadas por la ley; así lo define la constitución de la República del Ecuador en el artículo 264, mismas que se exponen a continuación:

- ✓ Planificar el desarrollo cantonal y formular los correspondientes planes de ordenamiento territorial, de manera articulada con la planificación nacional, regional, provincial y parroquial, con el fin de regular el uso y la ocupación del suelo urbano y rural.
- ✓ Ejercer el control sobre el uso y ocupación del suelo en el cantón.
- ✓ Planificar, construir y mantener la vialidad urbana.
- ✓ Prestar los servicios públicos de agua potable, alcantarillado, depuración de aguas residuales, manejo de desechos sólidos, actividades de saneamiento ambiental y aquellos que establezca la ley.
- ✓ Crear, modificar o suprimir mediante ordenanzas, tasas y contribuciones especiales de mejoras.
- ✓ Planificar, regular y controlar el tránsito y el transporte público dentro de su territorio cantonal.

Por otra parte, el sector turístico del cantón Chone no se encuentra debidamente desarrollado, pero tiene un gran potencial, el cual está conformado por los recursos naturales tales como balnearios, productos turísticos, culturales, monumentales y religiosos; cabe recalcar que desde que se empezó a apostar por el turismo se han implementado actividades ligadas al ecoturismo, al turismo deportivo, turismo de aventura, en donde se pretende relacionar a las diferentes comunidades, generando así el cuidado de la naturaleza pero a su vez el incremento de la economía en el sector (GAD Chone, 2019).

2.7. INVENTARIO TURÍSTICO DEL CANTÓN CHONE

Desde su conformación, Chone ha representado un importante sector de la provincia de Manabí, especialmente por sus abundantes recursos naturales, culturales y paisajísticos. Su potencial turístico se basa en la posibilidad de reactivar espacios factibles en relación al ecoturismo, tales como el turismo de aventura; el turismo rural;

turismo de aventura, ecoturismo, áreas protegidas, centros de investigación científica, voluntariado comunitario, ambiental y social, y asimismo fomentar la inversión con participación comunitaria dada la extensa población rural que existe (GAD Chone, 2019).

Mera y Solórzano (2017) detallan que el GAD de Chone desarrolló el inventario de los atractivos turísticos (ver tabla 2) con los que cuenta el cantón, en el mismo se puede conocer que Chone posee 14 atractivos; conforme su categorización cuatro pertenecen a sitios naturales (ríos y ambientes lacustres); y diez a manifestaciones culturales, lo cuales son una buena opción para compartir en unión de la familia o amigos en un ambiente de tranquilidad y en medio de la naturaleza.

Tabla 2. Inventario turístico del cantón Chone.

ATRACTIVO	CATEGORÍA	TIPO	SUBTIPO	JERARQUÍA
Finca Turística "Café Color Tierra"	Sitios Naturales	Ríos	Cascadas	II
Cantiles El Jobo	Sitios Naturales	Ríos	Cascadas	I
Cascada La Guabina	Sitios Naturales	Ríos	Cascadas	II
Fiestas de la Virgen de la "O"	Manifestaciones Culturales	Acontecimientos Programados	Fiestas	I
Monumento a los Raidistas	Manifestaciones Culturales	Históricas	Arquitectura Civil	II
Museo Ciudad Chone	Manifestaciones Culturales	Históricas	Museos Arqueológicos	II
Procesión del Señor de la Buena Esperanza	Manifestaciones Culturales	Acontecimientos Programados	Fiestas	II
Festival de la Natilla	Manifestaciones Culturales	Etnografía	Comidas y bebidas típicas	II
Iglesia San Francisco y Santa Rosa de Canuto	Manifestaciones Culturales	Históricas	Arquitectura Religiosa	II
Casa Antigua San Antonio	Manifestaciones Culturales	Históricas	Arquitectura Civil	I
Feria del Caballo	Manifestaciones Culturales	Acontecimientos Programados	Fiestas, Gastronomía	II
Feria del Camarón	Manifestaciones Culturales	Etnografía	Comidas y bebidas típicas	II
Feria Internacional del Chame	Manifestaciones Culturales	Acontecimientos Programados	Artístico, Fiestas, Gastronomía	II
Humedal La Segua	Sitio Natural	Ambiente Lacustre	Ciénega	III

Fuente. Mera y Solórzano (2017).

Se pudo identificar 14 atractivos naturales y culturales pero con base a su jerarquización solo uno tiene categoría III que es el humedal la Segua, determinando que es un recurso con mayor potencialidad, diez recursos tienen jerarquización II considerándolos emergentes, con base a ello se determina que el territorio cuenta con gran potencialidad turística que podría ser aprovechada para desarrollar nuevos productos turísticos.

2.8. IDENTIDAD CULTURAL DEL CANTÓN CHONE

Desde el punto de vista de Vélez y Zambrano (2010), las manifestaciones culturales son parte de la identidad con la que cuenta un lugar o territorio. En este sentido, se puede destacar que en Chone existe una gran variedad de expresiones representativas y reconocidas por los pobladores, en donde los considerados montubios acostumbran a decir una cadena de epitafios, frases, cuentos, versos y fábulas catalogadas como amorfinos, los cuales son una proclamación criolla basadas por lo general en temas amorosos, cotidianos, feministas, machistas, realidades o acontecimientos del momento, etc., orientados a un conjunto de personas o dedicados de manera anónima a una persona.

Su gente se caracteriza por ser muy amigable y religiosa o devota, normalmente tienen algo que contar; por lo que, cuentan con muchas leyendas. Lo anterior, más las bondades naturales del cantón, la sabrosa diversidad de su gastronomía, y el interés en actividades económicas sustentables; representan una excelente oportunidad de desarrollo socio económico que se ha mantenido sub aprovechada (Vélez y Zambrano, 2010). Chone es un cantón con gran identidad cultural, en sus parroquias y comunidades aún mantienen sus tradiciones ancestrales como cultura montubia tales como: tradición oral, compuesta por chigualos, amorfinos, refranes, fiestas tradicionales y religiosas, entre otras, es esencial conservar la cultural, porque gracias a ello se reconoce su historia y tradición, se espera que las autoridades fortalezcan estas temáticas culturales.

CAPÍTULO III. DESARROLLO METODOLÓGICO

En este capítulo se muestra la base metodológica de la investigación que tuvo como finalidad la creación de un plan de ordenamiento turístico para el desarrollo de la parroquia rural Ricaurte del cantón Chone, por tanto, para darle dirección al proceso metodológico se tomó como referencia a varios autores involucrados, relacionando las variables de estudio y la aplicación de métodos, técnicas y herramientas adecuadas, todo esto permitió dar paso a la continuidad del proyecto; la misma parte de una investigación documental-bibliográfica y de campo, la cual se desarrolló mediante un enfoque exploratorio-descriptivo debido a que se realizó un análisis integral del territorio con base a la observación de campo en donde se pudo identificar los factores relevantes de la zona de estudio además de conocer la realidad del área y la incidencia que tiene la misma.

3.1 UBICACIÓN

Ricaurte se encuentra ubicada en la Latitud Norte $-0^{\circ} 34' 57.08$ y Longitud Oeste $-80^{\circ} 2' 25.68$, en la costa ecuatoriana, en el centro geográfico del Cantón Chone, en la Provincia de Manabí, esta parroquia es considerada como una de las más antiguas de la provincia; limita al Norte con la Parroquia Rural Eloy Alfaro de Chone y el Cantón Flavio Alfaro; al Sur y Este con el territorio de la Parroquia Urbana Chone; y al Oeste la Parroquia Rural Boyacá (GAD Chone, 2019).



Figura 1. Ubicación Geográfica parroquia Ricaurte.
Fuente. PDyOT del GAD Ricaurte (2014-2019).

3.2 DURACIÓN

La investigación se desarrolló desde el mes de agosto del 2021 hasta junio del 2022, que corresponde a 44 semanas.

3.3. DISEÑO DE LA INVESTIGACIÓN

Para definir el diseño metodológico de la presente investigación se analizaron tres propuestas metodológicas: IICA (2014), IICA (2016) y SENPLADES (2019), investigaciones que guardaban cercana relación con el tema de estudio descrito; las referencias mencionadas dan fiabilidad al trabajo en desarrollo puesto que con base a ellas se toman en consideración actividades que permiten la ejecución del estudio; entre estas actividades están el mapeo de actores, encuestas, caracterización del territorio y entrevistas de exploración de la propuesta. A continuación, se describen cada una de ellas:

GUÍA PARA LA FORMULACIÓN DE PLANES DE DESARROLLO TURÍSTICO EN TERRITORIOS RURALES (Instituto Interamericano de Cooperación para la Agricultura, 2014)

El instituto Interamericano de Cooperación para la Agricultura (IICA) provee una metodología secuencial la cual tiene como finalidad la elaboración de un plan de desarrollo turístico para un territorio determinado, el cual adopta un enfoque multisectorial y participativo donde se involucran actores tanto públicos como privados. En esta guía se hace uso de un enfoque multisectorial y participativo en donde se implementan herramientas como el mapeo de actores, entrevistas con actores claves, encuestas estandarizadas y semiestandarizadas, formato para sistematización de datos cuantitativos recopilados con encuestas, inventario de atractivos turísticos, priorización del FODA, así mismo la gestión de dicho plan que permiten el desarrollo del estudio.

VALORIZACIÓN TURÍSTICA DE PRODUCTOS CON IDENTIDAD TERRITORIAL (PIT), GUÍA PARA EL DISEÑO DE PRODUCTOS AGROTURÍSTICOS Y ORIENTACIONES PARA SU IMPLEMENTACIÓN (Instituto Interamericano de Cooperación para la Agricultura, 2016)

IICA por medio de la articulación social y productiva del agroturismo en territorios rurales de la Región Andina, prevé hacer uso de un instrumento de guía con el propósito de promover el agroturismo como una oportunidad de diversificación de ingresos en comunidades rurales. Esta guía hace uso de un proceso participativo interinstitucional donde se aplicaron herramientas como un taller dirigido a los actores representativos del territorio, para caracterizar el territorio mediante un análisis multidimensional en el que se utilizaron entrevistas dirigidas a funcionarios de instituciones públicas y privadas, también se aplicó una ficha de evaluación de* atractivos, y una encuesta para determinar la oferta de los servicios turísticos; mediante un análisis FODA se identificaron las estrategias dirigidas al territorio en cuestión. Para la identificación de los productos en el territorio se aplicó una ficha técnica, esto con el fin de apreciar el valor y potencial turístico para desencadenar

procesos de desarrollo económico, mediante un enfoque territorial a fin de beneficiar a pequeños productores y otros oferentes de servicios.

GUÍA PARA LA FORMULACIÓN Y ACTUALIZACIÓN DEL PLAN DE DESARROLLO Y ORDENAMIENTO TERRITORIAL (PDOT) PARROQUIAL. (Secretaría Técnica Planifica Ecuador, 2019)

La presente Guía tiene como principal función la de orientar a los gobiernos autónomos descentralizados (GAD), en la cual se hizo uso de instrumentos como el PDyOT en donde se presentarán procesos y recomendaciones metodológicas que son de utilidad para la formulación/actualización del mismo y en el que se incluyen contenidos que responden a la normativa vigente, así como al resultado de espacios de discusión con actores públicos del nivel local, nacional y organismos de la sociedad civil.

A continuación, se presenta la propuesta metodológica de la investigación, en la que se establecen las fases, actividades, métodos donde se aplicarán técnicas y herramientas, como se detalla a continuación (ver Tabla 3):

Tabla 3. Metodología a implementar

FASES	ACTIVIDADES	MÉTODOS, TÉCNICAS Y HERRAMIENTAS
Fase 1. Caracterización y análisis multidimensional del territorio	<ul style="list-style-type: none"> ● Caracterizar el territorio (delimitación del territorio -mapa) ● Mapear los actores que influyen en el territorio ● Realizar el análisis multidimensional: Social, económico, ambiental, político – institucional 	<ul style="list-style-type: none"> ● Método analítico –sintético ● Revisión documental y bibliográfica ● Análisis de datos estadísticos. ● Matriz de mapeo de actores ● Matrices multidimensionales

<p>Fase 2.</p> <p>Evaluación de los recursos turísticos</p>	<ul style="list-style-type: none"> ● Evaluar los recursos con identidad territorial (agropecuarios, agroindustriales, gastronómicos, artesanales, naturales y culturales) ● Analizar la vocación turística del territorio 	<ul style="list-style-type: none"> ● Método descriptivo ● Revisión de fuentes bibliográficas. ● Observación de campo ● Fichas de inventario ● Matriz de potencialidades
<p>Fase 3.</p> <p>Sistematización de los problemas y potencialidades de la parroquia</p>	<ul style="list-style-type: none"> ● Aplicar las matrices de evaluación interna y externa ● Definir la identidad territorial actual 	<ul style="list-style-type: none"> ● Método analítico-sintético ● Análisis FODA ● Matrices EFI, EFE, interna y externa ● Elementos diferenciadores del territorio
<p>Fase 4.</p> <p>Diseño de un Plan de ordenamiento turístico de la parroquia Ricaurte del cantón Chone</p>	<ul style="list-style-type: none"> ● Analizar el modelo territorial actual y el deseado ● Analizar el ordenamiento territorial turístico de la parroquia ● Organizar los programas y proyectos ● Definir la estrategia de seguimiento y evaluación ● Determinar las estrategias de promoción y difusión 	<ul style="list-style-type: none"> ● Método analítico-sintético ● Observación de campo ● Matriz de sistematización de problemas y potencialidades ● Matriz de Relacionamiento de acciones con competencias y actores ● Mapa de distribución de recursos turísticos ● Mapa de unidades ambientales ● Matriz de proyectos ● Matriz de vinculación con el PDyOT ● Matriz de estrategias

Fuente. Autores de la investigación (2022).

En la metodología ya demostrada se puede evidenciar que consta de cuatro fases, mismas que contaron con actividades que contribuyeron al diseño de un plan de ordenamiento turístico territorial para el desarrollo de Ricaurte perteneciente al cantón Chone.

FASE I. CARACTERIZACIÓN Y ANÁLISIS MULTIDIMENSIONAL DEL TERRITORIO

La primera fase que correspondió al primer objetivo específico fue la caracterización y el análisis multidimensional del territorio en el cual se emplearon métodos tales como el analítico-sintético, descriptivo, además de la revisión documental y de campo, de la misma manera se utilizó las fichas de mapeo de actores; durante esta etapa se ejecutó tres actividades, en primera instancia se efectuó la delimitación y caracterización de la zona de estudio, posteriormente se realizó el mapeo de actores y por último se hizo el análisis multidimensional (económico, ambiental, social, político institucional).

Actividad 1.- Caracterizar el territorio

La primera actividad en la fase I correspondió al diagnóstico situacional de la parroquia Ricaurte del cantón Chone, en la que se utilizó el método analítico-sintético, apoyado del uso de documentos oficiales como el PDyOT en conjunto con el uso de fuentes bibliográficas, en la que se aplicaron herramientas como matrices y entrevistas para la obtención de datos.

Actividad 2.- Mapear los actores que influyen en el territorio

Para el cumplimiento de esta actividad se hizo uso de la matriz de mapeo de actores; ya que por medio de ella se logró identificar cuáles eran las personas y organizaciones que se consideraban importantes para el diseño e implementación del proyecto.

Actividad 3.- Realizar el análisis multidimensional social, económico, ambiental, político – institucional

En la siguiente actividad se realizó un análisis en lo que concierne a los ámbitos social, económico, ambiental, político e institucional de la parroquia Ricaurte del cantón

Chone, misma que se llevó a cabo por medio de la utilización de la matriz multidimensional por lo que fue útil la revisión bibliográfica y documental para tener la línea base de los componentes evaluando cada aspecto y elemento concebido dentro del mismo; fue necesario la aplicación de encuestas entre los meses de mayo y junio del 2021 con el fin de conocer la percepción de la población local de la parroquia Ricaurte del cantón Chone; por tal razón, se tomó como referencia la fórmula de población conocida, para lo cual se utilizó el dato poblacional del cantón según el PDyOT 2014-2019 del GAD Ricaurte, con base a la siguiente fórmula:

$$n = \frac{N}{E^2(N - 1) + 1}$$

En donde:

- ✓ n= Tamaño de la muestra
- ✓ N= Población
- ✓ E= Error del muestreo 0,05 (puede ser máximo 0,07)

$$n = \frac{250}{0,05^2(250 - 1) + 1}$$

$$n = \frac{250}{0,05^2(250 - 1) + 1}$$

$$n = 156$$

Se realizó un muestreo probabilístico con las 156 encuestas que fueron aplicadas a la población local de Ricaurte del cantón Chone, las cuales sirvieron para definir cuál era la percepción en dicha parroquia en lo que concierne a la actividad turística.

FASE II. EVALUACIÓN DE LOS RECURSOS TURÍSTICOS

En la segunda fase se hizo una evaluación de los recursos turísticos de la zona de estudio con base a la información recolectada en la visita in-situ al destino, en esta etapa se efectuó dos actividades; la primera fue la evaluación con identidad territorial (agropecuarios, agroindustriales, gastronómicos, artesanales, naturales y culturales) posteriormente se efectuó el análisis de la vocación turística de la parroquia Ricaurte, para ello fue importante la utilización de métodos, técnicas y herramientas tales como: método descriptivo, revisión de fuentes bibliográficas, observación de campo, fichas de inventario y matriz de potencialidades.

Actividad 4.- Evaluar los recursos con identidad territorial (Agropecuarios, Agroindustriales, Gastronómicos, Artesanales, Naturales, Culturales)

La primera actividad de la segunda fase se basó en la descripción de cada uno de los recursos direccionados a las modalidades por lo que fue necesario la aplicación de las fichas de potencialidades y de vocación turística, de tal manera que las modalidades fueron: agropecuario, agroindustriales, gastronómicos, artesanales, naturales y culturales, mediante el método descriptivo, la revisión de fuentes bibliográficas primarias y secundarias, la visita in- situ y por ende la aplicación de las fichas se la realizó en los meses de mayo a junio.

Actividad 5.- Analizar la vocación turística del territorio

En esta actividad se conoció la vocación del turista dentro del territorio, la cual se realizó por medio de la aplicación de la matriz de potencialidades de autoría de Villegas y Sánchez (2010), en relación a las bondades con las que cuenta la parroquia Ricaurte del cantón Chone, misma que se llevó a cabo mediante la observación de campo haciendo uso del método descriptivo y fuentes bibliográficas de primer y segundo orden, permitiendo evaluar los recursos con los que cuenta el territorio, además del uso de la ficha de inventario, herramienta clave ya que en ella se pudo registrar de

manera ordenada factores físicos y culturales que sirvieron de base para la elaboración de productos turísticos dentro del área de estudio.

FASE III. SISTEMATIZACIÓN DE LOS PROBLEMAS Y POTENCIALIDADES DE LA PARROQUIA

Esta fase correspondió a la sistematización de los problemas y potencialidades de la parroquia ya identificados, complementados con la aplicación de las matrices de evaluación interna y externa (FODA) y por último se efectuó la identidad actual del territorio.

Actividad 6.- Aplicar las matrices de evaluación interna y externa

En la siguiente actividad se tomó como base los problemas y las potencialidades de la parroquia Ricaurte del cantón Chone, en donde se hizo uso de una matriz de evaluación interna y externa con la finalidad de identificar la identidad del territorio actual, lo cual se llevó a cabo mediante el método analítico – sintético, aplicando las matrices EFI y EFE en conjunto con la matriz FODA que permitió identificar las principales fortalezas, oportunidades, debilidades y amenazas con base en los análisis realizados de la información levantada mediante la revisión bibliográfica y la observación de campo en las actividades anteriores, la herramientas son bases para la investigación; la aplicación de estas herramientas se la realizó mediante el uso de documentos bibliográficos y visitas de campo.

Actividad 7.- Definir la identidad territorial actual

El fin de esta actividad fue la de conocer cuál es la identidad con la que cuenta la parroquia Ricaurte del cantón Chone; misma que fue posible mediante los resultados de las matrices mencionadas en la actividad anterior en conjunto con una visita in situ para la detección de elementos diferenciadores del territorio mediante la aplicación de una matriz de ponderación (alto, medio y bajo).

FASE IV. PLAN DE ORDENAMIENTO TURÍSTICO

En esta fase se dio a conocer la propuesta de un Plan de Ordenamiento Turístico sostenible, el cual, mediante estrategias, programas y proyectos viables en un tiempo a mediano y largo plazo, en primera instancia se realizó un análisis del modelo territorial actual y el deseado, posteriormente se estructuró la zonificación turística, además se definió y organizo programas, proyectos y estrategias que permitan el desarrollo total de la parroquia Ricaurte.

Actividad 8.- Analizar el modelo territorial actual y el deseado

En esta actividad se analizó cada uno de los aspectos con los que cuenta el actual modelo territorial y acorde a todo aquello que le hace falta para así trabajar en el que se desea elaborar, para lo cual se hizo uso del método de análisis-síntesis, para el cumplimiento de esta actividad fue necesario la observación de campo y la utilización de la matriz de sistematización de problemas y potencialidades, la que permitió conocer el estado actual y deseado del territorio.

Actividad 9.- Estructurar la zonificación turística de la parroquia

Aquí se desarrolló la pertinente zonificación turística de la parroquia Ricaurte, en donde se detectaron los principales espacios de recreación turística, por medio de la implementación del mapa de distribución de recursos turísticos y mapa de unidades ambientales, las técnicas y herramientas que se utilizaron fueron los siguientes: matriz de relacionamiento de acciones con competencias y actores, mapa de zonificación turística y matriz de vinculación con el PDOT.

Actividad 10.- Organizar los programas y proyectos

En esta actividad se organizó cada uno de los elementos que conforman los programas y proyectos con los que cuenta la parroquia Ricaurte, misma que se realizó por medio de la implementación de la matriz de proyectos.

Actividad 11.- Definir la estrategia de seguimiento y evaluación

Esta actividad tuvo como finalidad la definición de estrategias a tomar en consideración al momento de darle el seguimiento y evaluación al modelo concebido para la parroquia Ricaurte, haciendo uso de revisión bibliográfica y visita de campo en la que aplicó la matriz de estrategias, de seguimiento y evaluación.

Actividad 12.- Determinar las estrategias de promoción y difusión

En la última actividad se definieron algunas estrategias que se identificaron al momento de establecer la promoción y difusión respectiva, para dar a conocer el plan creado para la parroquia Ricaurte del cantón Chone, en el cual se empleó las siguientes herramientas: matriz de vinculación con el PDOT, matriz de proyectos y de estrategias.

CAPÍTULO IV. RESULTADOS Y DISCUSIÓN

El presente capítulo muestra cada uno de los resultados en función de las fases propuestas en conjunto con sus actividades, las cuales fueron desarrolladas con el propósito de elaborar un plan de ordenamiento turístico para contribuir al desarrollo de los emprendimientos en las comunidades rurales de la parroquia Ricaurte del cantón Chone.

4.1. DIAGNÓSTICO SITUACIONAL TURÍSTICO DE LA PARROQUIA RICAURTE

El diagnóstico situacional turístico sirvió de base para la estructuración de estrategias que permitieron un desarrollo óptimo de planificación en la parroquia; donde se detallaron los principales hallazgos en relación a las características de la parroquia y al análisis de los componentes a los sistemas: político, social, ambiental y cultural.

4.1.1 CARACTERIZACIÓN DE LA PARROQUIA RICAURTE

Ricaurte es una de las nueve parroquias que conforman el cantón Chone, provincia de Manabí, es considerada una de las más antiguas del cantón y se encuentra ubicada en la parte noroccidental de la provincia de Manabí, dentro de las características de su territorio cuenta con un suelo óptimo e idóneo para el desarrollo de la ganadería y agricultura. A continuación, se detallan las generalidades de la parroquia en la tabla 4:

Tabla 4. Datos generales de la parroquia Ricaurte

FICHA DE CARACTERIZACIÓN	
1. DATOS GENERALES	
Fecha de Fundación	20 de noviembre de 1907
Localización astronómica -Latitud	Latitud Norte -0° 34'57.08 Latitud Sur

	Longitud Este
	Longitud Oeste
	-80° 2' 25.68
	País Ecuador
Ubicación	Región Costa
	Provincia Manabí
	Cantón Chone
	Norte: Parroquia Rural Eloy Alfaro de Chone y el Cantón Flavio Alfaro
Limites	Sur: Parroquia Urbana Chone del Cantón Chone
	Este: Parroquia Urbana Chone del Cantón Chone
	Oeste: Parroquia Rural Boyacá del Cantón Chone
Superficie	361, 71 km
Demografía	7.920 habitantes
Temperatura	22 °C – 30° C
Altitud	25 a 600 msnm
Hidrografía	Río Chone, Río Yescas, Río Nauce y Río Daule
División Política	Está dividida en 46 comunidades

Fuente. GAD Parroquial de Ricaurte (2016).
Elaboración: Autores de la investigación (2022).

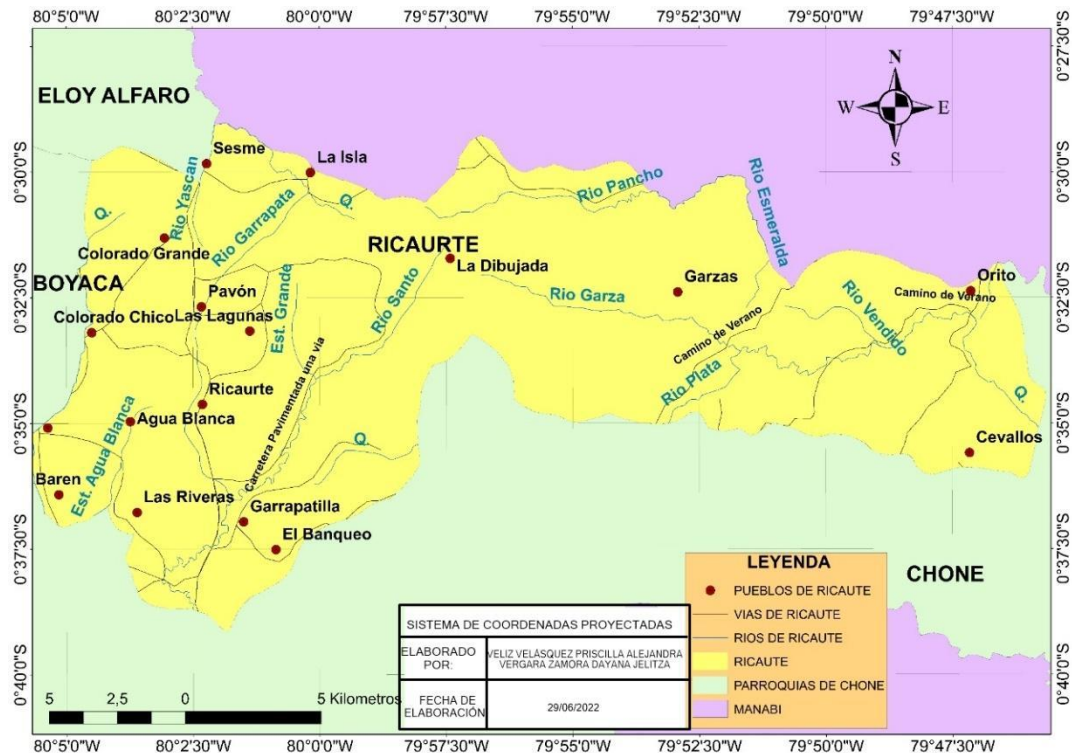


Figura 2. Ubicación geográfica de la parroquia Ricaurte.

Fuente. Autores de la investigación (2022).

Ricaurte se encuentra ubicada en la Latitud Norte $-0^{\circ} 34' 57.08$ y Longitud Oeste $-80^{\circ} 2' 25.68$, en la costa Ecuatoriana, en el centro geográfico del cantón Chone, en la Provincia de Manabí cuenta con una extensión territorial de 361,71 Km² conformada en su mayoría por zonas montañosas, el clima en temporadas de verano oscila entre los 24 °C y 28 °C, mientras que en invierno el clima cambia puesto que el comportamiento es cálido y lluvioso y las temperaturas oscilan entre los 24 °C y los 34 °C (GAD parroquial de Ricaurte, 2019). Sus límites son al norte con la Parroquia Rural Eloy Alfaro de Chone y el Cantón Flavio Alfaro; al Sur y Este con el territorio de la Parroquia Urbana Chone del Cantón Chone; y al Oeste la Parroquia Rural Boyacá del Cantón Chone.

El Instituto Nacional de Estadística y Censos (2010) muestra la cantidad poblacional total del cantón Ricaurte, misma que se detalla a continuación en la tabla 5:

Tabla 5. Población de la parroquia Ricaurte

POBLACIÓN 2010	
HOMBRES	MUJERES
4.047	3.873

Fuente. Datos obtenidos del GAD Parroquial de Ricaurte (2019).

Elaboración: Autores de la investigación (2022).

De acuerdo con los datos del censo del INEC 2010, el índice de población se distribuye en 4,047 (51,09 %) hombres y 3,873 (48,90 %), sin embargo, para el 2020 de acuerdo a estadísticas, la densidad poblacional disminuiría en el 1,37%. Existe una clara identificación donde el género masculino supera al femenino con 174 individuos.

Dentro de las diferentes causas encontramos la migración de los jóvenes por estudios, la falta de plazas de trabajos que obliga a que se desplace gran parte de la población de jóvenes y adultos quienes cambian de ciudad en busca de mejores oportunidades.

La tasa de crecimiento de la población de Ricaurte se describe en la tabla 6 donde se visualiza la característica de la población considerando las edades.

Tabla 6. Población por edades de la parroquia Ricaurte

GRUPO POR EDAD	HOMBRE	MUJER	TOTAL
Menores de 1	72	77	149
1 a 4	385	340	175
5 a 9	517	539	1056
10 a 14	489	485	974
15 a 19	398	387	785
20 a 24	301	298	599
25 a 29	244	266	510
30 a 34	266	273	539
35 a 39	210	200	410
40 a 44	215	144	359
45 a 49	163	150	313
50 a 54	144	143	287
55 a 59	131	108	239
60 a 64	87	82	169
65 a 69	68	48	116
70 a 74	40	33	73
75 a 79	32	38	70
80 a 84	7	19	26
85 a 89	9	7	16
90 a 99	3	3	6

Fuente. GAD Parroquial de Ricaurte (2019).
Elaboración: Autores de la investigación (2022).

La estructura poblacional en la tabla 6 señala que el porcentaje en edad más alto corresponde al grupo de 5 a 9 años en las mujeres y hombres, mientras que el grupo con menor porcentaje poblacional son los adultos mayores de 85 años en adelante, ellos forman parte importante del territorio nativo que debido a los años de aprendizaje han mejorado sus habilidades en todos los ámbitos necesarios para el mejoramiento de la parroquia, identificando con claridad las ventajas y desventajas y a pesar de su edad se encuentran con gran cantidad de energía para desarrollar

las actividades que realizan en el campo, resaltando así que estas personas son el reflejo de la identidad, costumbres y cultura de la parroquia por el alto grado de conocimiento que poseen. Sin embargo, es necesario que al grupo de población de niños y jóvenes se les inculquen las políticas relacionadas al buen vivir para mejorar el desarrollo y manejo del territorio.

Ricaurte es una de las siete Parroquias Rurales del Cantón Chone, conjuntamente con San Antonio, Canuto, Chibunga, Boyacá, Eloy Alfaro y Convento. La Población de la Parroquia Ricaurte, de acuerdo con el último censo poblacional del 2010, es de 7.920 personas, de las cuales 4.047 (51,09%) son hombres y 3.873 (48,90%) mujeres. Mediante la investigación se pudo constatar que la población es eminentemente joven, de acuerdo a datos estadísticos, el 54,14% de la misma es menor de 24 años y la edad promedio del total de la población es de 27 años, destacando que el mayor porcentaje corresponde a la población comprendida entre 5 y 9 años de edad, con un 13,33% que equivale a 1.056 personas, le sigue la población de 10 a 14 años con un 12,30%, con 974 personas y los que están entre 15 y 19 años (9,91%), con 785 individuos.

Por su ubicación atmosférica se encuentra en una zona subtropical la cual es rica en flora y fauna, por lo que se puede visualizar desde sus montañas la riqueza forestal que posee, según el CENSO del 2010 de población y vivienda refleja que está conformada por solo el 6,26% de la población total del cantón Chone, así como también cuenta con 46 comunidades, mismas que se mencionan a continuación: Colorado, Pavón, Barragán, Ricaurte, Recinto Rancho viejo, Baren, Agua Blanca de San Gabriel, Agua Blanca de los Curas, La Dibujada, La Celinda, La Sandía, Las Lajas, Tres Bocas, Tablada de Santo y Garrapatilla, Tablada de Muñoz, San Francisco, La Ensilada, Los Ángeles, La Matutina, El Levante, Garrapata, El Limón, Sesme, La Isla, Isla Florecida, Piedra Azul, Sesme 2, El Páramo, Las Garzas, El Guayacán, Río Santo, El Tillo, Buenos Aires, Pacho Abajo, La Laguna, Matutina, Rio Plata, Boca de Garza, Saavedra, Boca de Bachillero, Moreira, La Betilla, Orito, Isla de Arriba y Nuevo Bachillero (GAD parroquial de Ricaurte, 2019).

Es evidente que el territorio de Ricaurte está conformado por dos zonas bien definidas, muy diferentes; tomando como referencia la vía que conduce a Quito en cuyo margen derecho se inician estribaciones que ocupan el este del territorio parroquial que alcanzan aproximadamente a 600 msnm, estas elevaciones están caracterizadas por altas pendientes y laderas muy escarpadas que aún conservan vegetación, lo que las hace resistentes a las lluvias que son muy fuertes y frecuentes en los inviernos y que aparecen esporádicamente en verano (Mendoza, 2019).

En relación a servicios básicos la situación es crítica sobre todo en las comunidades rurales, donde la pobreza extrema de la mayoría de sus habitantes, la falta de servicios básicos, el desconocimiento de temas de salubridad y costumbres heredadas, hacen que el entorno rural en donde se asientan los poblados, no sea un hábitat seguro y saludable. La contaminación y la afectación al medio ambiente en la zona rural, es un tema que debe ser priorizado por parte de los gobiernos descentralizados. Es evidente que en la infraestructura y acceso a servicios básicos no existe alcantarillado (fluvial, sanitario), hay limitada agua potable; en lo que respecta al acceso a servicios de educación y salud, el 60% no accede a servicios de este tipo, hay limitado transporte público, de la misma manera, existe carencia de UPC, deficiente patrullaje policial, no cuentan con botones de pánico, no existe cuerpo de bomberos en la parroquia, no hay acceso a créditos a viviendas en el sector rural ya que no existen planes de viviendas.

Desde esta perspectiva, es importante mencionar que pese a las iniciativas del gobierno parroquial en mejorar los aspectos de servicios básicos, los esfuerzos no han sido suficientes, existe déficit de organización, capacitación y formación de líderes comunitarios, ya que esta herramienta que la población tiene para ser copartícipe de las decisiones y de la gestión parroquial, se pierde entre pedidos de obras, ayudas y requerimientos de servicios básicos, cuando debería ser un espacio de participación pro-activa y protagónica, en la que los ciudadanos aporten con ideas, soluciones y compromisos.

Adicionalmente, Ricaurte es el sitio ideal para desarrollar turismo comunitario y ecoturismo, puesto que cuenta con lugares naturales de exuberante belleza, tales como montañas con bosque primario, río y vertientes en casi todo su territorio, cascadas, diversa flora y fauna. Tiene sitios reconocidos que podrían ser aprovechados turísticamente, con un manejo sustentable y sostenible, entre estos están el Cerro Santos, el Cerro Juvenal (1.100 metros de altura), los petroglifos en la Cueva La Dibujada, el balneario de Río Santo, de Agua Dulce, el Humedal de La Laguna, donde se han encontrado fósiles marinos y los bosques primarios Las Garzas, Plata y Cerro de Ricaurte.

La parroquia Ricaurte mostró varias debilidades, entre ellas la poca afluencia de turistas, pues, a pesar de que sus recursos naturales estén conservados, son visitados mayormente por locales y en un menor porcentaje por turistas regionales. La señalización turística también fue una de las falencias más palpables al momento de visitar los balnearios ubicados en la zona.

-SERVICIOS BÁSICOS Y COMPLEMENTARIOS

Cobertura de servicios de educación:

En la tabla 7 se presentan las instituciones educativas de la parroquia de Ricaurte, con su correspondiente dirección y nivel de educación.

Tabla 7. Instituciones educativas de la parroquia Ricaurte
INSTITUCIONES EDUCATIVAS

NOMBRE DE LA INSTITUCIÓN	DIRECCIÓN	NIVEL DE EDUCACIÓN
Deifilio Arteaga Andrade	Vía Quito	Edu. Básica
Francisco Zambrano Loor	Recinto Pancho Viejo	Edu. Básica
Pedro Tobías Zambrano Vera	Sitio Sesme Vía Chone	EGB y Bachillerato
Agustín Aveiga	Recinto la Dibujada	Edu. Básica
Escuela Jaime Custodio Loor	Sitio los Ángeles de la parroquia Ricaurte	Edu. Básica
Demetrio Zambrano Vera	Recinto Sesme	Inicial y EGB
Jaime Rodríguez Castillo	Sitio la Matutina	Edu. Básica
Benito Santo Macay	Sitio la Tablada	Edu. Básica
25 de diciembre	Recinto Sesme 2	Edu. Básica
Publio Falconi	Zapatillo cantera Recinto el Moral	Edu. Básica

Juan de Dios Zambrano	Sitio rio Plata de Ricaurte	Edu. Básica
Manuel María Zambrano	Recinto San Francisco de Garrapatilla	Edu. Básica
Antonio José de Sucre	Recinto paramo 2	Edu. Básica
Abrahán Gregorio Loor	Sitio Buena Vista 3 Bocas	Edu. Básica
Dr. Amadeo Aizpurúa	Recinto la Ensellada	Edu. Básica
Tacio Castillo Diaz	Recinto Rio Plata	Edu. Básica
Oswaldo Schnabel Maequez	Recinto Agua Blanca	Edu. Básica
Arnulfo Espinoza	Recinto Barragán	Edu. Básica
Aurora Delgado	Páramo uno	Edu. Básica
Zaida Quiñones de Hernández	Recinto La Celinda	Edu. Básica
Octaviano Intriago	Recinto El Tillo	Edu. Básica
Euclides Andrade Vera	Recinto La Isla	Edu. Básica
Lidia Patricia Alcívar	Recinto Buenos Aires	Edu. Básica
Petra Verduga de Alcívar	Vía Chone	Edu. Básica

Fuente. Datos obtenidos del GAD Parroquial de Ricaurte (2019).
Elaboración: Autores de la investigación (2022).

Es importante mencionar que en la parroquia Ricaurte existe una institución educativa de tercer nivel como es la extensión de la Pontificia Universidad Católica del Ecuador (PUCE), aunque es una institución particular tiene gran acogida por los jóvenes de la parroquia y demás sitios vecinales, asimismo de jóvenes que se trasladan desde otros cantones y provincias para realizar sus estudios en dicha institución. Esta universidad ofrece carreras académicas en Ingeniería Hidráulica, Ingeniería Agroindustrial, Administración de Empresas, entre otras.

Tener la oportunidad de incluir en la parroquia este tipo de educación facilita que haya un movimiento en cuanto a la economía del sector que indirectamente obliga a los habitantes a mejorar ciertos servicios para poder ofertar ya sea las viviendas, comidas u otros productos que sean necesarios para quienes se trasladan o residen en el lugar.

Salud:

La parroquia cuenta con cinco puestos de salud localizados de la siguiente forma: uno en la cabecera parroquial, otro en la comunidad de Pavón y en la comunidad de Sesme, pertenecientes al Ministerio de Salud Pública; mientras que los otros dos

son del Instituto Ecuatoriano del Seguro Social en la comunidad de Rio Santo y Rancho Viejo.

Los Centros de Salud de la parroquia brindan servicios de: consulta externa, odontológica, enfermería, vacunación, farmacia, estadísticas. Además, cuentan con tres médicos, una enfermera, cumpliendo con los protocolos establecidos. Según lo establecido por el Censo del año 2010, realizado por el INEC; el 61,67% de la población de Ricaurte no aporta al IESS; el 28,07% está afiliada al Seguro Campesino; el 2,33% al Seguro General, el 0,43% está afiliado de manera voluntaria, el 0,70% son jubilados del IESS/ISSFA/ISSPOL y el 6,77% ignora la situación (GAD Ricaurte, 2019).

Los sistemas de salud pública aportan en gran manera para quienes habitan en la parroquia, ya que ayudan a atender los problemas de emergencia y en todo caso salvar vidas, así como la oportunidad que brinda el servicio de Seguro Campesino, que con una cuota baja de pago mensual beneficia a los lugareños para poder contar con servicios que antes parecerían imposibles de poder tener a su disposición.

Seguridad y convivencia ciudadana:

En la parroquia existe un centro de control y vigilancia vehicular ubicado en el casco urbano de la parroquia, el mismo que cuenta con 10 policías que prestan los servicios de control comunitario, auxilio, respuesta y control vehicular, recepción de denuncias y prevención situacional.

La parroquia aún tiene sectores alejados de la seguridad por lo tanto existen tramos que no cuentan con el servicio eléctrico, dejando zonas vulnerables.

Espacios de uso público:

La parroquia Ricaurte tiene diferentes espacios públicos, como un Parque Central remodelado y moderno ubicado en la cabecera parroquial, donde se ha tomado en cuenta el paisajismo y las áreas verdes, tiene juegos infantiles y caminadoras,

brindando a la comunidad un espacio de encuentro, recreación y esparcimiento y sobre todo lugares donde se toma siempre como referencia la naturaleza como principal atractivo.

Servicios básicos:

La dotación de energía en la comunidad es deficiente y los que mayores problemas de este servicio presentan son las comunidades, de hecho, ciertas viviendas de las comunidades alejadas no cuentan aún con el servicio. A continuación, se muestra un cuadro con las fuentes de procedencia de energía eléctrica (ver Tabla 8)

Tabla 8. Procedencia de la energía de la parroquia Ricaurte

PROCEDENCIA DE LA ENERGÍA ELÉCTRICA	VIVIENDA	%
Red de empresa eléctrica de servicio público	1,429	77,16
Por paneles solares	4	0,22
Generador de luz	23	1,24
Otros	8	0,43
No cuentan con el servicio	388	20,95

Fuente. Datos obtenidos del GAD Parroquial de Ricaurte (2019).
Elaboración: Autores de la investigación (2022).

Mediante los datos presentados en la tabla 8 se evidencia que la población cuenta con el servicio de energía eléctrica, sin embargo, existe un número considerable de habitantes que no son beneficiarios de este servicio debido a la lejanía en la que se encuentran y a la falta de gestión de los moradores ante el GAD de la parroquia para que estos se percaten de esta falencia y actúen con mayor rapidez.

El agua es el elemento de vital importancia para el ser humano, así como para el resto de seres vivos que nos acompañan en el planeta Tierra, la principal fuente de abastecimiento para la comunidad se hace mediante pozos en un 52,21%, seguido del consumo de agua mediante vertientes en 31,70% y por último un porcentaje mínimo de la población se abastece del líquido vital mediante un carro repartidor o

por las tuberías mediante gravedad. La procedencia del agua en la parroquia se detalla en la tabla 9:

Tabla 9. Procedencia de agua en la parroquia

PROCEDENCIA DEL AGUA	%
Red pública	14,90
Pozos someros	52,12
Vertientes	31,70
Lluvias o albarradas	0,86
Carro repartidor	0,32

Fuente. Datos obtenidos del GAD Parroquial de Ricaurte (2019).

Elaboración: Autores de la investigación (2022).

El agua es transportada en acémilas hasta las casas y es consumida sin hervir por un 33% de la población, lo cual representa la principal afectación en la salud por las infecciones estomacales, sin embargo, en Ricaurte (cabecera parroquial) y Pavón tienen servicio de agua entubada, pero no potable y pagan a la Junta de Agua por este servicio.

Con respecto al alcantarillado de la parroquia Ricaurte el 0,81% representa a 15 viviendas, mismas que están conectadas a la red pública de alcantarillado, mientras que el resto de la población no lo está, y esto provoca que las aguas servidas vayan directamente a quebradas, cauces de ríos y generen consecuencias debido al mal estado de las aguas, las cuales son usadas para el regadío y olores desagradables; la falta de alcantarillado sanitario para la evacuación de excretas se realiza por medio de servicios higiénicos que están conectados a pozo séptico (32,45%), un 42,22% está conectado a pozo ciego, el 16,04% lo está por medio de letrinas que se encuentran en situación precaria y el resto lo hace a cielo abierto contaminando las aguas subterráneas, generando y atrayendo la proliferación de vectores.

La eliminación de basura según el GAD parroquial de Ricaurte (2019) se hace mediante el recolector, mientras que el 16,52% la evacuan en las quebradas, otra parte de la población la elimina quemándola y muy pocos enterrándola, a continuación, se detallan las formas en la que los moradores la desechan (ver tabla 10).

Tabla 10. Eliminación de basura de la parroquia Ricaurte

ELIMINACIÓN DE BASURA	%
Por carro recolector	27,00
Terreno baldío o quebradas	16,52
La queman	50,86
La entierran	3,13
La arrojan al río o canal	1,30
De otra forma	1,19

Fuente. Datos obtenidos del GAD Parroquial de Ricaurte (2019).
 Elaboración: Autores de la investigación (2022).

Debido a la falta de este servicio, las comunidades de la parroquia Ricaurte desechan los residuos sólidos de manera no adecuada, ya que estos traen consigo afectaciones al suelo, agua y aire; a pesar de que son pequeños grupos de individuos quienes generan este tipo de desechos, los efectos negativos incrementan con el pasar del tiempo, no solo afectan al ambiente, sino que también está en riesgo la salud de ellos mismos y sobre todo el paisaje.

El bajo control de los desechos de este pequeño grupo de personas, contribuye a que dichos residuos terminen contaminando a las vertientes debido a que genera la afectación de las aguas, la atracción de vectores en el suelo y sobre todo a las plantas, que usan las aguas contaminadas, exponiendo así a la naturaleza, en situaciones peligrosas para el equilibrio ecológico.

4.1.2 MAPEO DE ACTORES QUE INFLUYEN EN LA PARROQUIA RICAURTE

Para ubicar a los gestores que influyen en la parroquia Ricaurte se utilizó la técnica de mapeo de actores, con la finalidad de identificar las figuras claves que intervienen en el territorio, lo que permitió analizar cuáles son los intereses que estos mantienen, la importancia que poseen con respecto al desarrollo del territorio y conocer cuál es la influencia que representa su intervención para ayudar en el

desarrollo y progreso del cantón; para ello se utilizó una entrevista con preguntas abiertas en donde se expusieron criterios relacionados al desarrollo turístico y las limitaciones del territorio.

Tabla 11. Gestores políticos de la parroquia Ricaurte

GESTORES POLÍTICOS			
NOMBRE	CARGO	INSTITUCIÓN	NÚMERO DE TELÉFONO
Gina Zambrano	Presidenta	GAD Ricaurte	0983828932
Darwin Moreira	Vicepresidente	GAD Ricaurte	0978757062
Liliana	Secretaria	GAD Ricaurte	0979497288
Buenaventura			
Jovita Rodríguez		GAD Ricaurte	0988985787
OTROS AGENTES DEL DESARROLLO LOCAL			
María Pazmiño	Gerente	Quinta Recreacional Casita Azul	0989854650
Jairon Meza	Gerente	Quinta Recreacional Escandel	0982572296

Fuente. Autores de la investigación (2022).

La tabla 11 señala a los principales actores que de una u otra manera inciden en el desarrollo de la parroquia Ricaurte, en ella se describen los miembros que están a cargo del GAD parroquial y dueños de establecimientos que son los más visitados en el territorio por los servicios turísticos que prestan.

Posterior a ello se aplicó un cuestionario de entrevista a los líderes comunitarios en donde se conoció el nivel de participación de la gestión, planificación y desarrollo del turismo en la parroquia (ver tabla 12).

Tabla 12. Cuestionario a los gestores locales

CRITERIOS	PRÓPOSITO	RESULTADOS
Gestión del desarrollo local	Mediante este criterio se determina el nivel de involucramiento del GAD parroquial	Nivel bajo
Proceso de planificación y gestión en base a las necesidades del territorio	Determinar cómo es el proceso de planificación territorial	Nivel medio

Impulsar el desarrollo turístico desde los niveles bajos	Se debe dar impulso al desarrollo del turismo local	Nivel bajo
Participación activa de los líderes comunitarios	La participación de los líderes comunitarios debe ser cooperativa, es decir el trabajo en equipo	Nivel bajo
Nivel de gestión del turismo en la zona	Conociendo los niveles de gestión se podrá determinar las acciones que permita el desarrollo a plenitud del turismo	Nivel medio
Nivel de apoyo de las entidades públicas y privadas	Determinar la intervención de las empresas públicas y privadas.	Nivel bajo
Normas que rigen al territorio y a la actividad turística		

Fuente. Elaboración de las autoras

Es por esto que mediante entrevistas realizadas a los principales actores de la parroquia Ricaurte involucrados, se obtuvo información clave sobre varios elementos; entre ellos la falta de apoyo por parte del gobierno local y provincial para que por medio de estrategias impulsen a mejorar el desarrollo y ayuden a gestionar los recursos económicos ante organismos crediticios que contribuyan de forma positiva a quienes necesiten invertir para crecer o expandir sus negocios. Aunque es importante destacar que muy pocos han podido gestionar por sus propios medios, comentan que acceden a estos recursos, pero pagando altos intereses y con plazos establecidos muy cortos que dificulta financiar los diferentes gastos que conlleva la producción.

Se pudo constatar que el nivel de gestión, planificación y gestión de los gestores locales es bajo debido al poco trabajo articulado entre los gestores locales y los líderes comunitarios, por ende se refleja el limitado desarrollo turístico de la parroquia, pese a tener componentes o recursos para ser potencializados.

La parroquia Ricaurte es reconocida por su potencial agrícola y ganadero debido a que las composiciones de sus suelos son aptas para ejercer principalmente la actividad agropecuaria, sin embargo, no existen asociaciones creadas que permitan

el fortalecimiento de las materias primas, como es el caso de la leche y sus derivados.

Por otra parte, las vías de acceso hacia las comunidades en su mayoría no cuentan con condiciones que permitan un uso adecuado como las que sí están asfaltadas, haciendo que los traslados sean complejos al momento de sacarlos al proceso de ventas; generando más gastos a quienes tienen sus propios vehículos porque las malas vías perjudican sus medios de transporte y aumentan la inversión a quienes deben pagar por los servicios prestados.

Muchas de las tantas actividades en cuanto a la agricultura y ganadería se las ejecuta de forma artesanal. Por otra parte, se evidenció que actualmente la ganadería no es rentable porque el ganado sólo se vende en pie, como mencionan los lugareños, es decir que los productos que se ofrecen no tienen apoyo económico para los procesos que conllevan al producto final y que requieren la tecnificación necesaria para la creación de los mismos.

Los representantes del GAD parroquial indican que el déficit de desarrollo de la localidad se atribuye a la falta de apoyo por parte de los gobiernos tanto cantonal como provincial, lo que provoca que no se puedan llevar a cabo las obras necesarias; además no se dan a conocer los recursos turísticos existentes, que de ser aprovechados correctamente, generarían grandes entradas de recursos económicos que formarían parte del grupo de actividades generadoras de empleo, a esto se le suma que los dueños de los establecimientos turísticos no tienen un claro conocimiento de los valores naturales que rodean la localidad; y que con ayuda de los miembros de la junta parroquial impartan capacitaciones que contribuyan al crecimiento y mejora de los servicios que se puedan brindar; es por esto que los gestores de la parroquia deben conocer cuáles son las oportunidades de crecimiento para enfocarse en buscar nuevas herramientas que ayuden a resaltar estos aspectos que serán los encargados de mejorar su localidad, así mismo, a identificar cuáles son las debilidades que deben mejorar para fortalecer y disminuir las dificultades tomando medidas que ayuden a su desarrollo, entre ellas:

- Gestionar capacitaciones que se basen en temas que tengan que ver con buenas prácticas agrícolas y ganaderas para evitar la degradación de los suelos, además aplicar capacitaciones respecto al fortalecimiento comunitario y organizacional puesto que la mayoría de los pobladores no están al tanto de los beneficios que generan el pertenecer a ellas.
- Desarrollar programas que contribuyan al fortalecimiento y tecnificación de actividades ganaderas, puesto que la crianza de ganado bovino se la hace de forma rústica porque no es rentable debido a la falta de procesos de tecnificación.
- Crear mecanismos interinstitucionales de comercialización justa para que la producción de leche sea rentable porque los precios de esta y sus derivados en el invierno sufren una pérdida del precio debido al aumento de la producción, de la misma manera los cítricos y frutas ya que es adquirida por intermediarios que hacen que el producto pierda valor.
- Gestionar la reconstrucción de vías de acceso de primer orden para que la transportación de los productos sea más factible.

4.1.3 ANÁLISIS MULTIDIMENSIONAL DE LA PARROQUIA RICAURTE

El análisis multidimensional correspondió a la valoración de las dimensiones ambientales, sociales, políticas y económicas, esto permitió identificar las condiciones reales del territorio además se efectuó un análisis bibliográfico de fuentes primarias y secundarias en donde se obtuvo información de los componentes mencionados, la observación de campo también fue fundamental ya que esto complementó y fortaleció este análisis. Se exponen las principales características y problemáticas que se encontraron en los componentes político, económico, social, ambiental y turístico.

- COMPONENTE POLÍTICO

De acuerdo con lo que dispone la Constitución de la República del Ecuador, la Ley Orgánica de Participación Ciudadana y el marco legal vigente, y con base a sus

capacidades se han ido involucrando a los pobladores de Ricaurte en la gestión y toma de decisiones en lo que respecta a la parroquia, es por esto que los espacios de participación se han venido dando en las Asambleas Ciudadanas, mismas que se convocan cuando se tiene que tomar una decisión importante o trascendental, así mismo para cuando se efectúa la rendición de cuentas.

Para el GADP (2021), el GAD parroquial de Ricaurte está conformado por los departamentos de presidencia, vicepresidencia, secretariado, tesorería y vocales que cumplen funciones según sus atribuciones.

Las funciones y atribuciones del presidente según el Art. 70 del Código Orgánico de Organización Territorial, Autonomía y Descentralización son las siguientes:

- ✓ Cumplir y hacer cumplir la constitución, leyes, reglamentos, acuerdos, ordenanzas y resoluciones de la Asamblea y Junta Parroquial.
- ✓ Respetar y hacer cumplir los deberes y atribuciones de cada integrante del Gobierno Autónomo Descentralizado Parroquial Rural de Ricaurte, y de igual forma controlar que no incurran en las prohibiciones que señala la ley.
- ✓ Instalar, presidir, suspender y clausurar las sesiones ordinarias y extraordinarias, de la Asamblea y Junta Parroquial.
- ✓ En caso de ausencia temporal o definitiva de algún miembro del Gobierno Parroquial, se procederá a posesionar como principal al suplente por el tiempo requerido.
- ✓ Inspeccionar el trabajo de las comisiones.

El mismo que tiene responsabilidades como:

- ✓ Gestionar el Gobierno Autónomo Descentralizado Parroquial Rural de Ricaurte.
- ✓ Desarrollar e implementar el Sistema de Participación Ciudadana.
- ✓ Planificar el Desarrollo y Ordenamiento Territorial de largo plazo.
- ✓ Gestionar recursos financieros provenientes de cooperantes.

Son funciones y atribuciones de secretaría, a más de las establecidas en el orgánico funcional las siguientes:

- a).- Asesorar en temas jurídicos al Presidente del GADPR de Ricaurte.
- b).- La secretaría del Gobierno Parroquial, deberá cumplir con las Comisiones, Asambleas y demás que le sean nombradas o delegadas siempre que tenga que ver con el GADPR de Ricaurte.
- c).- Llevar actas de Sesiones, Asambleas, Reuniones, así como sus respectivas resoluciones en forma articulada, ordenada y numerada.
- d).- Responsable y custodio del archivo general.
- e).- Responsable de los bienes que le sean entregados.
- f).- Dirigir la logística en reuniones y asambleas ciudadanas.

Son funciones y atribuciones de tesorería, a más de las establecidas en el orgánico funcional las siguientes:

- ✓ a).- Llevar la contabilidad Gubernamental de GADPR de Ricaurte.
- ✓ b).- Encargado del Talento Humano.
- ✓ c).- Responsables de reportar en forma confiable y oportuna la información Presupuestaria y Financiera en las Entidades de control que la soliciten y entregar al encargado de la publicación en la Web para transparentar la misma.
- ✓ d).- Responsable de la Contratación Pública.
- ✓ e).- Responsables de la Información Tributaria.

Son atribuciones de los vocales de la junta parroquial rural, a más de las determinadas en el Art. 68 del Código Orgánico de Organización Territorial, Autonomía y Descentralización, las siguientes:

- Cada miembro deberá tener su credencial del Consejo Nacional Electoral (CNE).
- Cumplir con eficiencia y celeridad las delegaciones que le hayan sido encomendadas.
- Formar parte de las comisiones que le fueran asignadas por la Junta Parroquial.
- Presentar las excusas razonadas y lógicas cuando se vea imposibilitado de cumplir su cargo con normalidad. Asistir obligatoriamente a las sesiones ordinarias, extraordinarias y a todas las reuniones que convoque el Gobierno

Autónomo Descentralizado Parroquial Rural de Ricaurte, en caso de no asistir a las reuniones, deberá presentar una justificación lógica y razonada, en el plazo de 24 horas posteriores a la misma; de no hacerlo se le sancionará con el 10 % en Sesión Ordinaria y 10 % en Cada Sesión Extraordinaria, de su remuneración mensual, sin perjuicio de lo que establece el Art. 334 del COOTAD.

Las acciones a favor del GAD que se han desarrollado por parte de este son ejecutar actividades y desarrollar proyectos destinados a generar productos y prestar servicios orientados a satisfacer necesidades de los moradores; fomentar el desarrollo sostenible y sustentable de la Parroquia a través de los procesos operativos, como son de responsabilidad del Presidente del GADPR y de los Vocales que forman parte de las Comisiones Permanentes o Especiales, en las cuales se incluye la participación de los moradores de la parroquia, de acuerdo a la naturaleza de los proyectos, actividades y servicios que presta el GADPR y que buscan proponer resoluciones, recomendaciones, adopción de medidas, programas o proyectos que estimen convenientes, de acuerdo a lo establecido en la Constitución de la República, COOTAD y demás normas legales aplicables para cada caso.

Es importante resaltar que el GAD parroquial de Ricaurte posee dentro sus instalaciones en el centro de la parroquia, un pequeño establecimiento que se ha adecuado para su óptimo funcionamiento, que cuenta con equipo mobiliario, equipos de computación, servicios básicos, climatización, amplificación, proyector, entre otros.

- COMPONENTE ECONÓMICO

El componente económico se basa en el análisis del conjunto e interrelación de los factores que se vinculan con el desarrollo de la economía del territorio, de la misma manera de su problemática, así como también de sus potencialidades, para esto se deben analizar los procesos productivos, de intercambio financieros desde la perspectiva territorial lo que implica conocer la ubicación espacial de

las principales actividades económicas (agricultura y ganadería) y su caracterización.

Las principales actividades económicas del territorio son en base a la agricultura y la ganadería, esto implica la comercialización de los productos que dinamizan la economía de la parroquia como el cacao, aunque en la mayoría de los casos este monocultivo no garantiza el bienestar económico de los agricultores en todo el año, siendo por temporadas su comercialización; son muchos los factores que han causado el retraso de la económica de la parroquia: falta de tecnificación agraria, empobrecimiento de suelos, falta de tecnificación pecuaria, explotación forestal desordenada, aumento de precios de semillas.

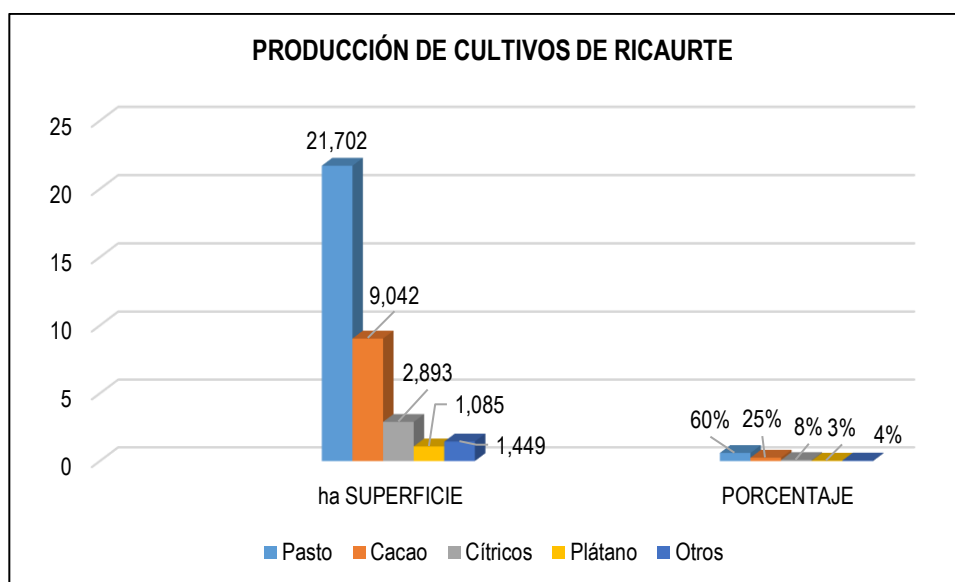


Figura 3. Producción de cultivos de la parroquia Ricaurte
Fuente: GAD parroquial de Ricaurte (2019).
Elaboración: Autores de la investigación (2022).

La parroquia Ricaurte tiene 21,702 hectáreas de sus tierras destinadas al cultivo de pasto, lo que corresponde al 60%, gracias a la fertilidad de los suelos y la productividad que existe en la crianza de animales que consumen este producto; seguido de la producción de cacao con 9,042 ha. que simboliza el 25%, el cual es comercializado dentro y fuera del cantón; los cítricos ocupan 2,893 ha. y representan el 8%, siendo un contribuyente importante el clima que es óptimo para la producción de estos productos como lo son por ejemplo la naranja, la mandarina,

el limón, la lima, que no sólo son comercializados, también son usados y sembrados para el consumo diario de los habitantes que han desarrollado sus propios huertos; por último, encontramos al plátano con 1,085 ha. que corresponde al 3% y 1,449 ha. son destinadas a otros tipos de cultivos con el 4%.

Es importante mencionar que existen varios obstáculos como lo son la falta de infraestructura, adecuados sistemas de riego agrícola, capacitación a los productores de nuevas tecnologías y comerciantes para el manejo post cosecha, lo que ha desmejorado la rentabilidad para quienes se dedican a labrar la tierra. En suma los agricultores se limitan a realizar sus actividades en el escaso territorio que les queda, la concentración de ganancias en unos pocos hace que la economía familiar de la mayoría de los pobladores sea insuficiente, es evidente que la producción agrícola es insuficientemente remunerada y es poco rentable, la producción pecuaria está en las mismas condiciones, se vende el ganado solo en pie y no hay una transformación de la materia prima que de estos se pueden utilizar como la leche, la producción de derivados como el queso es solo para consumo familiar.

Es muy notable el potencial del territorio, poseen gran cantidad de pasto y de ganado, que mediante capacitaciones y tecnificaciones adecuadas sería el punto de desarrollo, es vez de vender el ganado en pie y los productos que se obtienen de la ganadería a comerciantes, se podría mejorar los hatos para mayor producción de leche, de esta manera se obtendría muchos más subproductos, tales como: leche pasteurizada, leche deshidratada, yogurt, variedades de quesos, entre otros.

- COMPONENTE SOCIAL

De acuerdo a datos del último censo se pudo identificar 1 centro parroquial, 17 barrios y 39 comunidades identificados como asentamientos humanos en la parroquia Ricaurte, se debe aclarar que la distribución censal es muy diferente a la que se encuentra en el territorio, donde están las comunidades y tienen nombres definidos.

El poder auto identificarse enmarca la cultura entre las tradiciones y costumbres, demostrado a través de los datos presentados, se detallan las diferentes etnias con sus respectivos datos en la tabla 13.

Tabla 13. Etnias de la parroquia Ricaurte

ETNIAS	%
Afro ecuatoriano	109
Negro /a	46
Mulato/ a	156
Montubio /a	3,968
Mestizo/a	3.452
Blanco /a	178
Otros /as	99

Fuente. Datos obtenidos del GAD Parroquial de Ricaurte (2019).
Elaboración: Autores de la investigación (2022).

Estos datos manifiestan de manera general que en la parroquia Ricaurte los pobladores en su mayoría se consideran montubios con un porcentaje de 43,59% auto calificado como el prototipo de campesino criollo que se los define como un símbolo y un ejemplo de identidad; por otra parte, el 2,25% se considera blancos y el 1,7 % mulatos.

Escolaridad:

Es importante conocer el nivel de educación de la población; para esto, los índices de educación según el INEC (2001) son de 80.40%, comparados con los del INEC (2010) de 83.2%, lo que refleja un aumento de 2.62% en la educación de la parroquia (GAD Ricaurte, 2019).

Asimismo, es significativo mencionar que el acceso a la educación contribuye al mejoramiento de la economía de la población cambiando el rumbo de la parroquia que antes se dedicaba sólo a trabajos de campo y que por medio de los estudios ha podido mejorar técnicas en este ámbito, debido a los conocimientos adquiridos en

las aulas por las futuras generaciones que contribuirán a la mejora de los productos que se produzcan.

La tasa de escolaridad de la parroquia Ricaurte según el Censo del 2010 del INEC muestra que 5.802 habitantes tienen algún nivel de educación. De este total 2978 son hombres y 2824 son mujeres, encontrando así que la población que presenta un nivel más alto de escolaridad es del género masculino.

La diferencia entre género se debe a que las mujeres son quienes se encargan de los hijos y de los hogares, dándole paso importante a la discriminación de género; también entre los principales problemas que ocurren son el difícil acceso a las escuelas, la lejanía de las escuelas hacia algunas comunidades, el poco material didáctico y una infraestructura deficiente.

Analfabetismo:

En la parroquia de Ricaurte el índice de analfabetismo es de 33,9% de acuerdo al INEC (2010); se deducía que a partir del 2020 este índice bajaría gracias a los diferentes programas y proyectos implementados por la presidencia tales como: el bachillerato a distancia, bachillerato acelerado, el proyecto Educación Básica para Adultos (EBA), entre otros.

Cabe señalar que en tiempos de pandemia por el COVID 19, el acceso a la educación se vio limitado por el cierre de establecimientos educativos generando que, por diversos factores, entre ellos la pandemia, muchos niños y jóvenes no puedan asistir a estudiar, generando que permanezcan en sus hogares junto con sus familias y ayuden en los trabajos de campo. Sin embargo, en la actualidad las instituciones educativas han retomado las clases presenciales, lo que favorece al desarrollo y educación de los niños.

- COMPONENTE AMBIENTAL

CUENCAS HIDROGRÁFICAS Y RECURSOS HÍDRICOS:

Según la Unión Internacional para la Conservación de la Naturaleza (s/f), una cuenca hidrográfica es un sistema o una unidad geográfica e hidrológica, que está formada por un río principal y todos los territorios asociados entre el origen del río y su desembocadura; esto también incluye las áreas y los ecosistemas que mantienen

sus interacciones e inciden en el curso de agua, tanto en su cantidad como en su calidad, para esto en la parroquia Ricaurte los ríos y sus quebradas son en gran mayoría superficiales y perennes, esto se debe a las precipitaciones que hay, las cuales favorecen a sus cuencas principales; la parroquia cuenta con 4 de éstas, las cuales son (ver tabla 14):

Tabla 14. Cuencas hidrográficas de Ricaurte

NOMBRE DE LAS PRINCIPALES CUENCAS HIDROGRÁFICAS DE RICAURTE
Cuenca alta del río Chone
Cuenca río Ñauce
Cuenca río Daule
Cuenta río Yescas

Fuente. Datos obtenidos del GAD Parroquial de Ricaurte (2019).
 Elaboración: Autores de la investigación (2022).

De acuerdo con Zarza (2015) una inundación es la consecuencia de una aportación inusual o repentina precipitación en gran cantidad de agua con un nivel superior de agua normal, lo que da como resultado que grandes zonas se llenen de la misma, siendo estas habitualmente secas; las inundaciones son fenómenos que también pueden provocarse por la magnificación de factores geomorfológicos e hidrogeológicos de las mismas cuencas, por otra parte la influencia de la actividad que realiza el ser humano es cada vez más importante. Todos estos aspectos están ligados entre sí debido a la regulación y amortiguamiento que poseen las cuencas.

Por otra parte Zarza (2015) indica que la parroquia Ricaurte cuenta con un aproximado de 7012,39 km² de extensión territorial, tiene presente la amenaza de inundaciones con un porcentaje de 5,86 para el índice alto en los siguientes sectores: Garrapata, Aguas Blancas de San Gabriel, Aguas Blancas de los Curas, lugares susceptibles a inundación por encontrarse en zonas bajas y cercanas a los ríos.

Esta parroquia se localiza en un conjunto montañoso, al centro este de la provincia de Manabí, en una zona de penillanura con 64% que se caracteriza por relieves

heterogéneos, con pendientes variables en cotas entre 25 a 600 msnm. En el margen izquierdo de la vía se encuentran territorios de planicie o llanuras que en la medida que va disminuyendo el grado de pendiente se convierten en llanuras de inundación de varios ríos que atraviesan la zona.

Con respecto a la flora y la fauna de la parroquia Ricaurte se consideran varios tipos de bosque tales como: bosque ecuatoriano deciduo de tierras bajas, bosque ecuatoriano estacional siempreverde de las cordilleras, bosque ecuatoriano estacional siempreverde de llanura aluvial y otros, pero estos bosques y sus alrededores están perdiendo su cobertura y valor, esto es ocasionado por la tala masiva de los árboles, deforestación, la falta de concientización que tienen los pobladores de la parroquia que está ocasionando que las zonas con basta vegetación pierdan importancia para el medio que los rodea; existen problemas internos que alteran la fauna silvestre de la parroquia como la cacería técnica y el transporte ilegal de la misma. Es importante mencionar que la cacería provoca una alteración al medio, debido a que al asesinar animales para ser comercializados se generan cambios en el desarrollo del ecosistema de la parroquia Ricaurte.

La deforestación o tala de árboles está ligada directamente a las acciones que comete el ser humano hacia la naturaleza, principalmente es ocasionado por la industria maderera, pero existen otras variantes que provocan tal hecho como lo son la agricultura, la ganadería y la minería; el talar árboles sin un correcto diseño de reforestación ocasiona un daño bastante relevante a cualquier hábitat que sea despojada, ocasionando también pérdidas en la biodiversidad.

Así mismo la deforestación muestra un impacto adverso en la fijación de dióxido de carbono (CO₂), provocando erosión de los suelos y con ello crear tierras infértiles, en donde no haya producción; existen varios factores que llevan a la deforestación entre ellos están la falta de conocimientos de los efectos negativos que provoca la tala de árboles, el manejo poco responsable de la forestación y leyes medioambientales ineficientes. Existen motivos que llevan al ser humano a realizar dicha actividad, los cuales están relacionados con el dinero o la necesidad de los

agricultores para solventar los gastos de la familia, por lo que es de importancia estar controlando las actividades realizadas por el hombre para crear equilibrios que favorezcan a la naturaleza para que se puedan sustentar y sostener en el tiempo beneficiándose ambos.

En la parroquia Ricaurte la deforestación está ligada al crecimiento de la población y a la implementación de nuevas áreas de cultivos, y es que, a medida que va incrementando la población se va aumentando la misma, por ende esto forma una de las amenazas más consideradas en la utilización de los suelos en cultivos, como los pastizales. Es notorio la variedad de flora y fauna del territorio, Ricaurte cuenta con varios tipos de bosque, bosque ecuatoriano deciduo de tierras bajas, bosque ecuatoriano estacional siempre verde de las cordilleras, bosque ecuatoriano estacional siempre verde de llanura aluvial y otros. De acuerdo al Estudio de Impacto Ambiental y Plan de Manejo Ambiental del Proyecto de Propósito Múltiple Chone, parte del territorio de Ricaurte está dentro del Bosque Protector Carrizal-Chone. Adicionalmente, cuenta con varios sitios naturales representativos que podrían enmarcarse en esta clasificación. Es notable los problemas ambientales que aquejan a la parroquia, la contaminación de ríos, esteros, la pesca, la tala de árboles nativos, la introducción de especies invasoras que devoran a las nativas, además del desinterés de los habitantes por cuidar y preservar el medio que habitan.

Los causantes de la contaminación ambiental son los seres humanos ocasionando daño al ecosistema y provocando alteraciones en la salud, no se toman medidas de cuidado y conservación del ambiente, la palabra sostenibilidad no es aplicada; si se hace referencia al tema laboral agrícola no se toma las debidas correcciones en cuanto a la utilización de fertilizantes ya que estos no son usados de una manera correcta; el tema del depósito de las aguas residuales domesticas son alojadas directamente a los ríos dando paso a las enfermedades. En la Parroquia la desforestación va encadenada al crecimiento de la población, debido a los nuevos asentamientos; también a la implementación de nuevas áreas de cultivos

subutilizados y áreas de pastizales. Una de las amenazas consideradas es la sobreutilización de los suelos en cultivos, como los pastizales.

- COMPONENTE TURÍSTICO

Ricaurte es considerado un sitio idóneo para el desarrollo del turismo comunitario y ecoturismo, en esta parroquia existen recursos naturales y culturales que tienen potencial para ser promocionados como el Cerro Santos y el Cerro Juvenal ya que cuentan con 1.100 metros de altura sobre el nivel del mar, así mismo está La Dibujada que está dotada de petroglifos. En Ricaurte se pueden encontrar varios balnearios, en donde se podría realizar actividad turística, sin embargo no existe ningún tipo de programa de financiamiento y promoción que den iniciativas para fomentar dicha actividad para el sector turístico de Ricaurte; los moradores de la parroquia, quienes son dueños de pequeños establecimientos cerca de los balnearios, son los encargados de dar a conocer su negocio, aun así el reconocimiento no es mayoritario por la problemática inicial que es el recurso económico para que el trabajo y recursos que ofrece la parroquia puedan ser explotados de la mejor manera.

Por otra parte, en la parroquia no existen actividades como ferias gastronómicas que ayuden a resaltar las diversas comidas representativas de la zona, sin embargo, se desarrollan las fiestas tradicionales en honor a Chuno, la cual se realiza en el mes de septiembre y consta de 9 días en donde se hacen varias actividades como la elección de la señorita Chuno, juegos tradicionales, novenas, etc.

Tabla 15. Recursos y Atractivos turísticos: Balnearios y Centros Recreacionales de la parroquia Ricaurte

BALNEARIOS	CENTROS RECREACIONALES
Balneario Las Palmas	Quinta Thalía
Balneario Tecal	Casita Azul
Balneario Beker	Centro Recreacional Rey Mar

Fuente. Datos obtenidos del GAD Parroquial de Ricaurte (2019).
Elaboración: Autores de la investigación (2022).

De acuerdo con la información recopilada a través de diversas fuentes bibliográficas, en la parroquia Ricaurte existen como recursos y atractivos turísticos, tres balnearios y tres centros recreacionales. La característica de los balnearios principalmente es el disfrute de agua dulce del río, en cuyos alrededores generalmente se ofrecen servicios de alimentación, siendo posible que se sumen vendedores de comida rápida manabita; algo similar ocurre en los establecimientos de recreación, con la diferencia de que se ofertan servicios adicionales como piscina, espacio para deportes y una mejor infraestructura destinada a la alimentación. La tabla 14 permite conocer los recursos y atractivos con los que cuenta la parroquia según su inventario y catastro, pues en la siguiente fase se realizó la visita técnica, encontrando una mayor cantidad de elementos potenciales para el desarrollo de la actividad turística.

4.1.4. ANÁLISIS Y APLICACIÓN DE ENCUESTA EN LA PARROQUIA RICAURTE

En este apartado se desarrolló un análisis y aplicación de una encuesta dirigida a 156 habitantes de la parroquia, relacionada a los componentes social, económico, ambiental, político e institucional y turístico, lo mismo que se detalla en los siguientes puntos; el objetivo de la encuesta fue medir la percepción y satisfacción que posee la comunidad receptora con respecto a la planificación y gestión sostenible del destino y el turismo.

Es importante mencionar que el empleo de la encuesta permitió identificar la percepción y conocimiento de los habitantes de la parroquia de Ricaurte referente al turismo y su desarrollo en cuanto a factores económicos, culturales, ambientales, sociales y políticos, el 50% de las encuestas fueron aplicadas por medios virtuales (correo electrónico) y el otro 50% de manera presencial, los resultados obtenidos fueron tabulados y procesados por Excel, se realizó una triangulación de resultados y se obtuvieron los datos que se presentan en las figuras que se describen a continuación. La estructura de este cuestionario tuvo en cuenta aspectos relacionados a la planificación y gestión del turismo rural sostenible, presentándose un total de 12 interrogantes, de las cuales algunas también estuvieron enfocadas

en conocer el nivel e interés de participación en actividades turísticas. Es importante destacar que se aplicó a personas residentes de la parroquia, debido a la dispersión de la demografía local. Los datos obtenidos se muestran a continuación:

- **SEXO**

Se logró identificar que del 100 % de los encuestados, el sexo femenino predominó con un 66,7 %, mientras que la diferencia (33,3 %) (Tabla 16) correspondió al masculino, por lo tanto, se establece que la mayoría de habitantes son mujeres, de acuerdo con los datos del INEC el 51% son hombre y el 48% son mujeres y para el 2020 la densidad poblacional disminuiría en el 1,37%. Existe una clara identificación donde el género masculino supera al femenino.

Tabla 16. Valores porcentuales referentes al sexo de los encuestados

Femenino	Masculino	Total
66,7%	33,3%	100%

Fuente. Elaboración de las autoras

- **EDAD**

En consideración con la variable relacionada a la edad, se logró establecer que un 55,6 % tiene entre 18-25 años, seguido por un 31,9 % que tiene entre 26-35 años, un 9,7 % en un rango de edad de 36-45 años, mientras que un 2,8 % de los encuestados oscilan en las edades de 46-55 años, siendo el menor porcentaje (Tabla 17). En relación a lo anterior, se puede destacar que en Ricaurte la población estudiada es mayoritariamente joven (18-25), lo que representa un gran potencial para el desarrollo, comparando estos datos con los del INEC concuerdan con los datos del PDOT, ya que el 54,14% de la misma es menor de 24 años y la edad promedio del total de la población es de 27 años.

Tabla 17. Valores porcentuales referentes a la edad de los encuestados

Edad	%
18-25	55,6%
25-35	31,9%
36-45	9,7%
46-55	2,8%
56-70	0
Total	100%

Fuente. Elaboración de las autoras

● EDUCACIÓN

En lo que respecta al nivel de educación, por medio de la aplicación de las encuestas se logró establecer que el 86,1 % se encuentra actualmente en la universidad o ya ha finalizado su proceso de desarrollo profesional de tercer nivel, seguido por un 12,5 % cuyo nivel corresponde a secundaria, mientras que, el 1,4 % ha completado únicamente la primaria (Tabla 18). En contraste con lo reportado, se puede considerar que la mayor parte de la población en estudio está cursando o ha completado el tercer nivel, lo que contribuye al desarrollo de la parroquia, en comparación a datos del INEC el 77% de la población de Ricaurte de más de 5 años tiene algún grado de instrucción, siendo el porcentaje más elevado el de instrucción primaria con el 56%, le sigue la instrucción secundaria con el 10%, la educación básica con el 8%, educación post bachillerato con el 1% y con instrucción superior el 2%.

Tabla 18. Valores porcentuales del nivel de educación de los encuestados

Educación	%
Primaria	86,10%
Secundaria	12,50%
Universitaria	1,40%
Total	100,00%

Fuente. Elaboración de las autoras

● CONOCIMIENTO SOBRE EL TURISMO RURAL

De acuerdo con la información generada mediante las encuestas en la parroquia de Ricaurte, un 93,1 % destacó que sí conoce sobre el turismo rural, mientras que, el 6,9 % (Tabla 19) mencionó que no tienen ningún conocimiento relacionado al turismo rural.

Tabla 19. Valores porcentuales del conocimiento de turismo rural

Conocimiento sobre turismo rural	%
Si	93,10%
No	6,90%
Total	100,00%

Fuente. Elaboración de las autoras

● INTERÉS EN INVOLUCRARSE EN ACTIVIDADES DE TURISMO RURAL

Se logró establecer que los habitantes de la parroquia Ricaurte en un 94,4 % presentan interés en involucrarse en actividades correspondientes a turismo rural, mientras que, únicamente el 5,6 % (Tabla 20) sostuvo que no desea relacionarse con dichas actividades, sosteniendo que la razón es porque no visualizan a la parroquia como fuente turística debido a que en la misma existe una mala gestión y carece de atractivos turísticos.

Tabla 20. Valores porcentuales del interés en actividades de turismo rural

Actividades de turismo rural	%
Si	94,40%
No	5,60%
Total	100,00%

Fuente. Elaboración de las autoras

● ÁREAS QUE LE GUSTARÍA INVOLUCRARSE

En lo referente a las áreas en donde le gustaría involucrarse, los habitantes de Ricaurte en un 26,4 % destacaron que preferirían ubicarse en el desarrollo y ventas de artesanías, seguido por un 23,4 % que manifestó que su interés se encuentra en el comercio, un 15,3 % en actividades recreativas y finalmente en un mismo

porcentaje (13,9 %) en lo relacionado a la agroindustria y la elaboración y comercialización de alimentos y bebidas (Tabla 21).

Tabla 21. Valores porcentuales de las áreas que les gustaría involucrarse

Áreas que le gustaría involucrarse	%
Alojamiento	4,50%
Alimentos y bebidas	13,90%
Actividades recreativas	15,30%
Comercio	23,60%
Artesanía	26,40%
Transporte	2%
Agroindustria	13,90%
Total	100,00%

Fuente. Elaboración de las autoras

- **PARTICIPACIÓN DE LA COMUNIDAD CON LOS ACTORES PÚBLICOS EN LA TOMA DE DECISIONES DE LA PARROQUIA**

En relación a la participación en la toma de decisiones, el 70,8 % de los encuestados manifestó que sí participa de manera activa junto a los actores públicos de la parroquia, destacando que actualmente sí existe un acercamiento por parte de las autoridades encargadas con la comunidad, no obstante, un 29,2 % sostuvo que no, destacando que no es parte de la toma de decisiones (Tabla 22).

Tabla 22. Valores porcentuales de la participación en la toma de decisiones de la parroquia

Participación de la comunidad	%
Si	70,80%
No	29,20%
Total	100,00%

Fuente. Elaboración de las autoras

- **COMUNICACIÓN EFECTIVA ENTRE POBLADORES Y ENTES QUE REGULAN EL TERRITORIO**

En la tabla 23 se muestran los valores porcentuales referentes a la comunicación entre los pobladores de Ricaurte y los entes que regulan el territorio, en donde un 65,3 % destacó que esta se da de manera efectiva, mientras que, únicamente un 34,7 % sostuvo que no lo es.

Tabla 23. Valores porcentuales de la interacción activa entre pobladores y los entes que regulan el territorio

Entes que regulan el territorio	%
Si	65,30%
No	34,70%
Total	100,00%

Fuente. Elaboración de las autoras

- **SATISFACCIÓN CON LA PLANIFICACIÓN Y GESTIÓN TERRITORIAL DE LA PARROQUIA POR LOS ACTORES PÚBLICOS**

Con base a la información proporcionada mediante las encuestas empleadas en la parroquia Ricaurte, se puede visualizar en la tabla 24 que la población en estudio destacó en 59,7 % que actualmente sí se encuentran satisfechos con la planificación y gestión territorial generada en la parroquia por parte de los actores públicos.

Tabla 24. Valores porcentuales de la satisfacción con la planificación y gestión territorial

Satisfacción con la planificación	%
Si	59,70%
No	40,30%
Total	100,00%

Fuente. Elaboración de las autoras

- **IMPACTOS PERCIBIDOS EN EL TERRITORIO: ÍTEMS ECONÓMICOS**

En relación a este tipo de impactos, se consideró en la encuesta una valoración mediante una escala del 1 al 5, considerando 1 como lo más deficiente y 5 lo más positivo, en donde se logró determinar que dentro de los ítems económicos, las

condiciones de actividades agrícolas y agro-productivas se encuentran en un nivel 3 (medio) junto a las condiciones de las actividades de servicios. Por otra parte, las condiciones de las actividades de servicios se encuentran en un nivel 4 (bueno) y de la misma manera, las condiciones de los recursos naturales (Tabla 25).

Tabla 25. Impactos percibidos en el territorio: ítems económicos

Impactos percibidos en el territorio	1	2	3	4
Actividades agrícolas y agro productivas	5	10	30	28
Actividades comerciales	5	8	27	36
Actividades de servicios	2	13	33	24
Condiciones de los recursos naturales	8	12	25	33
Total	20	43	115	121

Fuente. Elaboración de las autoras

En relación a lo anterior, es importante destacar que en la encuesta empleada en la parroquia Ricaurte del cantón Chone con base a los ítems económicos evaluados, se logró considerar que el área de estudio presenta como principales actividades económicas la agricultura y la ganadería, no obstante, sí existe interés por involucrarse en actividades de turismo sostenible, lo cual constituye una opción importante para contribuir en la economía y fuentes de trabajo dentro de la parroquia, destacando que la misma cuenta con recursos naturales y culturales que pueden ser utilizados y aprovechados correctamente para realizar turismo dentro de la zona.

- **IMPACTOS PERCIBIDOS DEL TURISMO: ÍTEMS CULTURALES, SOCIALES Y POLÍTICOS**

De acuerdo a lo expresado en los ítems evaluados, se logró establecer que la condición de educación conforme a los encuestados se encuentra en nivel 4, correspondiente a bueno, las condiciones de salud fueron valoradas en un nivel 3 y 4 (medio y bueno), mientras que, las condiciones de empleo fueron catalogadas en nivel 3 (medio) junto a las condiciones de servicios básicos y complementarios, así

mismo, las condiciones de seguridad. Resaltando que en la mayoría de ítems, se destaca el nivel medio (ver Tabla 26).

Tabla 26. Impactos percibidos en el territorio: ítems culturales, sociales y políticos

Impactos percibidos en el turismo	1	2	3	4	5
Educación	5	23	17	27	15
Salud	8	8	17	20	19
Empleo	10	13	24	20	10
Servicios básicos y complementarios	8	14	22	20	10
Total	31	58	80	87	54

Fuente. Elaboración de las autoras

Con base a lo anterior, es importante mencionar que conforme a los ítems culturales, sociales y políticos se pudo evidenciar que actualmente la parroquia de Ricaurte presenta un nivel bueno de educación conforme a los encuestados, considerando que sí se encuentran habilitadas escuelas y colegios que faciliten el aprendizaje, no obstante, los encuestados destacaron que la infraestructura y equipamiento aún son deficientes para brindar una educación de calidad.

En lo que respecta a la salud, se cuenta con cinco puestos localizados en la cabecera parroquial, otro en la comunidad de Pavón y en la comunidad de Sesme, pertenecientes al Ministerio de Salud Pública; mientras que, los otros dos son del Instituto Ecuatoriano del Seguro Social en la comunidad de Rio Santo y Rancho Viejo. No obstante, los encuestados manifestaron que en todos hace falta más equipamiento y medicinas, por lo que, muchas veces tienen que trasladarse a la parte central de Chone u otras ciudades cercanas.

En lo referente a los servicios básicos, los encuestados plantearon que la parroquia cuenta con los servicios esenciales para subsistir, sin embargo, algunas veces son deficientes. Por otra parte, en cuanto a la seguridad, la parroquia cuenta con un centro de control y vigilancia vehicular ubicado en el casco urbano de la parroquia, no obstante, aún hay sectores alejados donde no se realizan inspecciones o recorridos regulares por parte de la policía.

- **IMPACTOS PERCIBIDOS DEL TURISMO: ÍTEMS AMBIENTALES**

En la tabla 27 se puede observar que en cuanto a las condiciones de la gestión del agua, se reportó un nivel medio (3) por parte de los encuestados, así mismo, en las demás condiciones evaluadas, en este caso las de gestión de energía, de desechos sólidos y las de manejo y gestión de aguas residuales.

Tabla 27. Impactos percibidos en el territorio: ítems ambientales

Impactos percibidos en el turismo	1	2	3	4
Gestión del agua	5	10	30	23
Gestión energía	4	10	32	24
Desechos sólidos	3	10	33	25
Manejo de agua de residuales	7	12	29	24
Total	19	42	124	96

Fuente. Elaboración de las autoras

En contraste con lo anterior, conforme a lo expresado en la aplicación de la encuesta, Ricaurte presenta condiciones de agua accesibles para todos los habitantes de la parroquia y sus alrededores, en lo que respecta a energía, la misma es deficiente y los que mayores problemas de este servicio presentan son las comunidades, por lo que, ciertas viviendas que se encuentran más alejadas, no cuentan aún con el servicio. A su vez, actualmente no se cuenta con un adecuado manejo y gestión de desechos sólidos y aguas residuales.

4.2 EVALUACIÓN DE LOS RECURSOS TURÍSTICOS

Esta segunda fase es clave para conocer de forma detallada cuál es la oferta turística actual de la parroquia Ricaurte, así como los recursos naturales y culturales que pueden ser utilizados para la actividad debido a su gran potencialidad. Por lo tanto, resulta importante considerar también aquellos sitios de interés, así como las labores desempeñadas por los habitantes en los sectores agropecuario, agroindustrial, gastronómico y artesanal, pues todos estos elementos forman parte de su identidad territorial.

Mediante la visita técnica, se encontraron los siguientes espacios que aportan a la construcción de la actividad turística: Finca Los Arboleros, Quinta Recreacional Casita Azul, Quinta Recreacional Escandel, productos Mami Nacha, empresa de chifle Campeón, junta parroquial y parque central de Ricaurte, balnearios: El Guayabito/Las Piñas, GabyZam, Becker, Los Palmares, entrada a Río Santo y petroglifos La Dibujada.










En el siguiente apartado se hará mención de los principales hallazgos que se obtuvieron de la parroquia Ricaurte del cantón Chone con base a los sitios y productos con identidad territorial, esto con el fin de evaluar cuál es el valor que mantiene; de esta manera se logrará dar paso al turismo comunitario enfocado en las fincas agroturísticas que bien podría desarrollarse en la mencionada parroquia.

4.2.1 RECURSOS TURÍSTICOS DE LA PARROQUIA RICAURTE CON IDENTIDAD TERRITORIAL

Por medio de la visita de campo se identificó catorce recursos entre naturales y culturales, además se evidenció que dichos recursos carecen de difusión tanto de parte de la gestión parroquial como de los moradores; por ende se debe potencializar el turismo, fortaleciendo la reactivación de los sitios viables en relación al ecoturismo, turismo cultural, turismo de aventura (excursiones), deportivo, y el turismo rural (haciendas).

Con base a la tabla 28 que se presenta a continuación, se evidencia que la parroquia Ricaurte presenta un variado y atractivo listado de recursos, productos y servicios. Sin embargo es importante mencionar que entre los recursos con identidad territorial que representan a la parroquia, se destacan los balnearios, las fincas destinadas a la actividad turística y las figuras arqueológicas. Por otro lado, también se encuentran productos, especialmente los tradicionales como dulces y postres, y alimentos obtenidos por actividad agropecuaria (queso), agrícola (cacao) y agroindustrial (chifle).

Tabla 28. Recursos, servicios y productos de la parroquia Ricaurte

Coordenadas	Msnm	Ubicación	Recursos, servicios, productos	Tipo	Fotografía
0606315 9936709	78 msnm	Casa Finca Los Arboleros	Bioarquitectura, caña guadua, artesanía	Mixto	
0607135 9934196	48 msnm	Quinta Recreacional Casita Azul	Alimentos, piscina, eventos y recreación	Cultural	
0607933 9933440	41 msnm	Quinta Recreacional Escandel	Alimentos, piscina, eventos y recreación	Cultural	
0609783 9924096	34 msnm	Productos Mami Nacha (Santa Rita)	Dulces/postres tradicionales (rompope, entre otros)	Cultural	
0608035 9931666	38 msnm	Entrada (parapente) Ricaurte	Señalética de aproximado, balneario, pictograma, parapente	Mixto	
0610220 9933216	39 msnm	Empresa de chifle (Campeón)	Elaboración de chifles artesanales	Cultural	
0611405 9933687	44 msnm	Balneario El Guayabito/ Las Piñas	Sitio Garrapatilla	Natural	
0611608 9933810	46 msnm	Balneario GabyZam	Recreación	Natural	
0611810 9934083	57 msnm	Balneario de Becker	Abandonado	Natural	

0612335 9934650	67 msnm	Balneario Los Palmares	Recreación	Natural	
0607309 9933684	41 msnm	Entrada Río Santo	Recreación	Natural	
0606727 9935534	52 msnm	Junta Parroquial Ricaurte	Centro de información y gestión	Cultural	
0606686 9935617	53 msnm	Parque central de Ricaurte	Recreación	Cultural	
0606787 9935718	50 msnm	Petroglifos La Dibujada	Senderismo, recreación	Cultural	










Fuente. Datos obtenidos del GAD Parroquial de Ricaurte (2019).
Elaboración: Autores de la investigación (2022).

Con base a lo expuesto en la tabla 28 es importante destacar que el nivel de potencialidad se midió mediante fichas de inventario aplicadas y a la visita técnica considerando que los lugares turísticos que más se destacan en la parroquia son los balnearios, a su vez, los servicios de alimentos, piscinas, eventos y recreación.

En cuanto a establecimientos, el que más resalta en la parroquia para fines turísticos es la finca Los Arboleros.

Por medio de una matriz ponderada (alto, medio y bajo) se logró identificar los recursos y actividades que se pueden realizar en la parroquia Ricaurte, en la cual el turismo rural y el agroturismo tienen una calificación alta considerando las características del territorio, por lo que este comienza a tomar fuerza debido a las peculiaridades que poseen las comunidades rurales; también vemos que el turismo de aventura y comunitario tienen una calificación media por lo que se podrían crear productos basados en este tipo de características.

Tabla 29. Enfoque turístico de la parroquia

<u>Matriz producto turístico</u>			
<u>Ricaurte</u>			
<u>Tipo de turismo</u>	<u>Alto</u>	<u>Medio</u>	<u>Bajo</u>
<u>Turismo rural</u>			
<u>Ecoturismo</u>			
<u>Turismo de aventura</u>			
<u>Turismo comunitario</u>			
<u>Turismo cultural</u>			
<u>Agroturismo</u>			
<u>Simbología</u>			
<u>Alto</u>			
<u>Medio</u>			
<u>Bajo</u>			

Fuente. Elaboración de las autoras

De acuerdo con las entrevistas aplicadas (ver anexo 6), se pudo obtener la ponderación de las actividades, en la cual la parroquia podría enfocarse dando como resultado el agroturismo y turismo rural, dadas las circunstancias del territorio.

- VOCACIÓN TURÍSTICA DE LA PARROQUIA RICAURTE



En la parroquia Ricaurte del cantón Chone, el 50% de su población se dedica a la agricultura, de la cual obtienen grandes cantidades que benefician tanto a los dueños de las tierras que se siembran como a los que venden los productos que se generan, siendo la mitad de la población quien está involucrada en la producción de carácter agrícola y otro porcentaje menor en el ámbito pecuario, estas labores son

de gran utilidad para los sectores agropecuario, gastronómico y agroindustrial principalmente, donde los beneficiados no solo son los que lo comercializan o consumen, sino que a su vez estos generan trabajo de manera interna a pobladores que no tienen terrenos para realizar sus cultivos y que por lo consiguiente se ven favorecidos por quienes cuentan con grandes cantidades de hectáreas.

Además, en este punto se hace referencia al recurso que posee identidad territorial perteneciente a la parroquia Ricaurte del cantón Chone; se integran aspectos importantes característicos del mismo, de igual manera se reconocerá si el producto está siendo realmente conocido por los comerciantes y habitantes.

A continuación se pretende identificar cuál o cuáles son los productos con identidad territorial que tiene la parroquia Ricaurte, una vez identificados podrán ser potenciados y de esta manera contribuir al crecimiento turístico y económico de la misma.

Tabla 30. Productos de la parroquia Ricaurte con identidad territorial

CATEGORÍA: GASTRONÓMICO	
PRODUCTOS CON IDENTIDAD TERRITORIAL	
	
Chame	Postres/ dulces (natilla)
Este pez se cría en cuerpos de agua dulce, siendo Chone un lugar favorable y que cuenta con óptimas condiciones para el hábitat de esta especie. El consumo principalmente es frito, sin embargo, también existen las preparaciones como estofado o asado, de cualquier forma, el sabor de este producto es delicioso y un ícono de la gastronomía local.	Existen variedad de postres y dulces tradicionales que pueden prepararse gracias a los productos agropecuarios que se encuentran en la zona. Como postre destaca la natilla, elaborada a base de maíz y se le puede agregar pasas o acompañarla con queso chonero, también es importante el rompopo y variedad de dulces con chocolate.
CATEGORÍA: ARTESANAL	
PRODUCTOS CON IDENTIDAD TERRITORIAL	

		
Caña	Madera	Mate
<p>Cultivada cerca de las riberas de los ríos, para obtenerla hay que conocer el momento más propicio de corte para asegurar la calidad y duración. Se utiliza para la elaboración de artesanías como floreros, porta botellas, llaveros, porta lámparas, entre otros.</p>	<p>Utilizada para la construcción de objetos de uso doméstico como muebles y sillas, también se realizan artesanías en miniatura destinadas principalmente a la decoración de los hogares u objetos para darles un uso cotidiano.</p>	<p>En algunos hogares y fincas tienen sembrado el árbol de mate y desde la antigüedad, sacaban el fruto y secaban la cáscara que se empleaba como recipiente y cuchara. Actualmente también utilizan pintura para decorar el mate y venderlo como artesanía.</p>

CATEGORÍA: AGROPECUARIO – AGROINDUSTRIAL

PRODUCTOS CON IDENTIDAD TERRITORIAL

	
Queso (fincas)	Almidón
<p>Este es un producto reconocido por su delicioso sabor y ser la base para la preparación de diversos platillos manabitas. Está compuesto por leche de vaca, sal y cuajo de res/cerdo o pastilla de cuajo. El queso tradicional es coagulado con la sustancia de origen animal.</p>	<p>La harina de almidón es extraída de la yuca que se cultiva en la zona y se separa la masa del líquido, pasa por un proceso de secado y pulverización para la obtención del producto final. Este ingrediente es muy utilizado para preparar panes de almidón o de yuca.</p>
	
Chifle	Chocolate
<p>El plátano una vez cortado manualmente o con la ayuda de alguna máquina se fríe y se convierte en chifle, se le añade sal y está listo para el consumo humano. En la</p>	<p>Elaborado con el cacao cultivado en la zona, es un producto con gran potencialidad porque se pueden elaborar dulces, la pasta de cacao, chocolate en barra y</p>

localidad se realiza generalmente de forma doméstica, sin embargo, existe la fábrica Campeón que comercializa este producto con todos los registros necesarios en comisariatos del país.	derivados. También es posible la creación de productos con diferentes niveles de pureza del chocolate, es decir mientras más puro será amargo y cuando es dulce se encuentra con más azúcares y leche.
--	--

CATEGORÍA: AGRÍCOLA

PRODUCTOS CON IDENTIDAD TERRITORIAL



Cacao	Maíz	Yuca	Mandarina	Plátano	Pasto
La cosecha ha fortalecido la economía del territorio, ocupando el 25% del espacio agrícola. El cacao es comercializado a través del centro de acopio.	Este cultivo ha sido importante para abastecer la alta demanda, este producto es vendido por cada agricultor directamente a la comunidad o a través de un distribuidor.	Este producto se cultiva principalmente para la obtención del almidón de yuca, aunque también la materia prima es utilizada para la preparación de platos manabitas.	La plantación de cítricos en los últimos años se ha incrementado y estas se las comercializa en un centro de acopio o por medio de mayoristas.	Popularmente cultivado en la mayoría de lugares de la campiña manabita, es utilizado principalmente para la preparación de platos típicos de la gastronomía manabita.	Es la materia prima y alimento de los animales que se crían no sólo en la parroquia sino también en el cantón que es reconocido por tener animales de muy buena calidad e imagen.

Fuente. Datos obtenidos del GAD Parroquial de Ricaurte (2019).
Elaboración: Autores de la investigación (2022).

En lo descrito con anterioridad, se puede destacar que la determinación del PIT se realizó con el objetivo de establecer los criterios y opiniones de los representantes de los productos sobre la promoción turística de los mismos, destacando que aún la población carece de alternativas que permitan expandir las ventas y conocimiento referente a cada uno de los productos.

Se pudo evidenciar que los principales productos con identidad territorial en la parroquia son: el chame, postres y dulces, caña, madera, mate, queso, almidón,

chifle, chocolate, cacao, maíz, yuca, mandarina, plátano y pasto. Todos los elementos detallados se analizaron durante las actividades de la presente fase.

Cabe señalar que se puede hacer uso de los productos mencionados incluyendo la práctica de las labores artesanales y gestionando de forma adecuada los recursos naturales y culturales que tienen mayor potencialidad. Ciertamente, la principal actividad económica en el territorio es la agrícola, por lo tanto, el turismo se constituiría en una opción importante para dinamizar la economía de la parroquia, pues de acuerdo a las autoridades y habitantes sí existe un interés por mejorar su calidad de vida a través de la realización de actividades de turismo sostenible.

4.3 SISTEMATIZACIÓN DE LOS PROBLEMAS Y POTENCIALIDADES DE LA PARROQUIA

Dentro del diagnóstico se consideró examinar la situación actual en la que se encuentra la parroquia Ricaurte del cantón Chone respecto a los ámbitos expuestos con anterioridad, la cual se realizó mediante las matrices EFI y EFE en conjunto con la matriz FODA a fin de identificar las potencialidades con las que el territorio cuenta.

4.3.1 MATRICES DE EVALUACIÓN INTERNA Y EXTERNA

La aplicación de la matriz EFI y EFE, adicionalmente de la matriz de análisis FODA estratégico es una herramienta de observación que permite verificar cómo se encuentra la situación del territorio y poder identificar un claro diagnóstico situacional el cual se llevó a cabo mediante visitas de campo en donde se tuvo también apoyo del departamento de turismo del GAD de Chone con la finalidad de tomar estratégicas decisiones que contribuyan a mejorar oportunamente el territorio.

La matriz EFI es una herramienta que tiene como función realizar una auditoría interna para poder entender las fortalezas y debilidades (factores internos) de un determinado territorio; en este caso se hará referencia a la parroquia Ricaurte del

cantón Chone. A continuación, en la tabla 31 se presenta el levantamiento de fortalezas y debilidades acorde a los entrevistados:

Tabla 31. Matriz EFI de la parroquia Ricaurte

FACTOR INTERNO CLAVE		PONDERACIÓN	CLASIFICACIÓN	RESULTADO PONDERADO
FORTALEZAS				
F1	Clima agradable para el desarrollo de actividades turísticas	0.08	3	0.24
F2	Recursos naturales con potencialidad	0.10	4	0.40
F3	Alta variedad gastronómica tradicional	0.08	3	0.24
F4	Habitantes hospitalarios y amables	0.08	3	0.24
F5	Ubicación geográfica estratégica	0.09	4	0.36
F6	Conectividad con otras parroquias	0.08	3	0.24
F7	Generación de empleos en la parroquia	0.07	3	0.21
F8	Gran actividad económica agropecuaria	0.05	3	0.15
F9	Territorio con potencial agroturístico	0.06	4	0.24
DEBILIDADES				
D1	Escaso presupuesto para actividades de promoción	0.07	2	0.14
D2	Insuficiencia de servicios básicos	0.07	2	0.14
D3	Deficiencia en la accesibilidad a los recursos turísticos rurales	0.06	2	0.12
D4	Presencia de plagas en los cultivos	0.07	2	0.14
D5	Impacto ambiental por el uso desmedido de actividades agropecuarias	0.06	2	0.12
D6	Desinterés por parte de los pobladores en valorar los recursos naturales existentes en la parroquia	0.07	2	0.14
D7	Inseguridad	0.07	2	0.14
D8	Déficit de infraestructura turística de alta categoría	0.06	2	0.12
D9	Inadecuado manejo de los recursos turísticos por parte de los gestores locales.	0.04	2	0.08
TOTAL		1		2.90

Elaboración: Autores de la investigación (2022).

Es muy notorio que existen fortalezas que permiten la vinculación agropecuaria con la diversidad natural paisajística, la matriz EFI permitió evidenciar que la fortaleza

con más relevancia es contar con recursos naturales con un gran potencial entre los más destacados el sitio la Dibujada un hermoso lugar donde se encuentran figuras arqueológicas las cuales son de gran interés de arqueólogos ingleses y franceses.

Por otra parte, la debilidad más destacada es el déficit de infraestructura de alta categoría, puesto que es un factor que impide el acceso a los balnearios en especial al sitio la Dibujada; este problema se presenta con mayor influencia en temporada de invierno; no solo afectando la accesibilidad a los balnearios, también perjudica a la economía de la parroquia ya que este problema dificulta la salida de los productos que se cosechan en el territorio. Mediante el resultado ponderado correspondiente a 2,90 se determinó que las fortalezas son mucho más consistentes que las debilidades ya que su valor es mayor a 2,50.

La matriz EFE es una herramienta que facilita la formulación de algunas estrategias la cual tiene como funcionalidad aprovechar las oportunidades y disminuir las amenazas (factores externos); una vez analizados los factores internos se continúa con el análisis de los factores externos (ver tabla 32).

Tabla 32. Matriz EFE de la parroquia Ricaurte

FACTOR EXTERNO CLAVE		PONDERACIÓN	CLASIFICACIÓN	RESULTADO PONDERADO
OPORTUNIDADES				
01	Interés de personas extranjeras en el estudio de recursos culturales que se encuentran dentro de la parroquia	0.10	4	0.40
02	El plan Nacional de Desarrollo (2021-2025) aporta al desarrollo del turismo rural en la parroquia mediante el objetivo 11. Conservar, restaurar, proteger y hacer un uso sostenible de los recursos naturales.	0.10	4	0.40
03	Apoyo de instituciones públicas	0.10	4	0.40
04	Mayor valoración por experiencias de turismo rural y sostenible	0.10	4	0.40
05	La ESPAM MFL mediante la vinculación con las comunidades	0.07	3	0.21
06	Establecer convenios con el GAD municipal para fomentar la actividad turística en la parroquia.	0.08	3	0.24

AMENAZAS				
A1	Desastres naturales	0.09	2	0.18
A2	Deterioro de paisaje	0.09	2	0,18
A3	Situación política, social y económica del país.	0.09	2	0.18
A4	Migración por parte de los habitantes	0.08	2	0.16
A5	Vulnerabilidad de los ecosistemas por el cambio climático	0,07	2	0.14
A6	Delincuencia	0,08	2	0.16
A7	Pérdida de identidad	0,08	2	0.16
A8	Regulaciones nacionales que impiden el desarrollo de nuevos emprendimientos turísticos.	0.05	2	0.1
TOTAL		1		2.80

Fuente. Autores de la investigación (2022)

Después de la estructuración de la matriz EFE de la parroquia Ricaurte del cantón Chone, se evidencia que las oportunidades con las que cuenta el territorio son muchas, entre estas, el interés de extranjeros en el estudio de los jeroglíficos, causando la pernoctación de los mismos; por otra parte, el territorio toma en consideración el Plan Nacional de Desarrollo (2021-2025) para garantizar la conservación y uso sostenible de los recursos causando el menor impacto ambiental posible. Por otra parte, en el territorio existen amenazas que retrasan el resultado para poder desarrollar la parroquia adecuadamente, entre estas sobresalen las inundaciones, puesto que esto conlleva a la destrucción de los caminos que conectan a la parroquia con los sitios turísticos además de las comunidades de la parroquia impidiendo el traslado de los productos a la cabecera parroquial para que estos sean comercializados, causando problemas directamente a la economía. Mediante el resultado ponderado correspondiente a 2.80, se logra determinar que las oportunidades de la parroquia son más fuertes que las amenazas de la misma.

La matriz interna y externa es una herramienta que permite en este caso evaluar un territorio, tomando en cuenta sus factores internos (Fortalezas y Debilidades) y sus factores externos (Oportunidades y Amenazas), cuantificando un índice que se puede graficar y ubicar en uno de los cuadrantes de dicha matriz (Ver tabla 33).

Tabla 33. Matriz interna y externa de la parroquia Ricaurte

Factores internos claves (Fortalezas y Debilidades)				
Resultado ponderado = 2,90				
Factores externos ponderado claves (Oportunidades y Amenazas)				
Resultado ponderado = 2,80				
		Totales ponderados matriz EFI		
		Fuerte 3,0 a 4,0	Promedio 2,0 a 2,99	Débil 1,0 a 1,99
Totales ponderados matriz EFI	Alto 3,0 a 4,0	I	II	III
	Medio 2,0 a 2,99	IV	V	VI
	Bajo 1,0 a 1,99	VII	VIII	IX

Elaboración: Autores de la investigación. (2022)

Como se ve reflejado en el recuadro anterior, los cuales fueron obtenidos de la matriz EFE y EFI que dan un total de 2,90 y 2,80 se llega a la conclusión de que el cuadrante que se ubica en la relación interna – externa es el V; dando como resultado que las estrategias se deben enfocar en la protección y mantenimiento o defensa de los recursos naturales y productos más sobresalientes de la parroquia con la finalidad de garantizar la economía y el desarrollo óptimo de la misma.

Después de haber realizado el análisis dentro de la parroquia, se llevó a cabo la elaboración de la matriz FODA, una herramienta que se caracteriza por centrarse en el estudio de la situación actual en este caso de la parroquia Ricaurte del cantón Chone y que tiene como principal función analizar las características internas y externas, mismas que serán formuladas con base a los resultados que se analizaron anteriormente. A continuación, se expone la matriz FODA con sus respectivos elementos.

Ya determinados los factores internos y externos de la matriz FODA se realizó el cruce de información entre los diferentes cuadrantes; para esto se tomó en consideración los siguientes valores cuantitativamente y cualitativamente.

1	2	3
Poco Importante	Importante	Muy Importante

Luego de las actividades antes ejecutadas, se procedió a realizar la ponderación con el resultado de las cantidades anteriores, posteriormente se sumaron los valores horizontales y verticales para lograr obtener los resultados de los diferentes cuadrantes.

Para determinar las estrategias se tuvo en cuenta la suma de los valores de cada cuadrante y dividiéndolos entre la sumatoria total determinando el nivel de importancia que estos poseen.

Fortaleza	N°2.- Recursos Naturales con potencialidad.
Oportunidades	N°1.- Interés de personas extranjeras en el estudio de recursos culturales que se encuentran dentro de la parroquia
Debilidades	N°3.- Dificultad en la accesibilidad
Amenazas	N°3.- inundaciones.

Después de analizar la información se determinó que para el planteamiento del problema estratégico y su solución se enfocará en el cuadrante (I Maxi- Maxi) donde se elaboran estrategias ofensivas.

	Oportunidades	Amenazas
Fortalezas	98 I Estrategia ofensiva Maxi – Maxi ¿Cómo me permiten las fortalezas aprovechar las oportunidades?	61 II Estrategia defensiva Maxi – Mini ¿Cómo maximizar las fortalezas minimizando las amenazas?
Debilidades	90 III Estrategia reorientación Mini – Maxi ¿Cómo minimizar debilidades aprovechando oportunidades?	63 IV Estrategia de supervivencia Mini – Mini ¿Cómo evito que la debilidad favorezca la amenaza?

PROBLEMA ESTRATÉGICO GENERAL

Si se mantiene el deterioro del paisaje de la parroquia Ricaurte del cantón Chone y el inadecuado manejo de los recursos turísticos por parte de la población y de los gestores locales, teniendo en cuenta que existe un déficit de infraestructura turística de alta categoría, sumado a la baja calidad de los servicios turísticos, no se podrán utilizar los recursos plenamente puesto que la accesibilidad se torna complicada y mucho peor en la estación invernal, a pesar de disponer del sitio la Dibujada, el cual posee gran valor turístico por los jeroglíficos que en ella se encuentran, además de sus recursos naturales.

SOLUCIÓN ESTRATÉGICA GENERAL

Si se mejora el déficit de infraestructura básica y turística que presenta el territorio aprovechando plenamente el creciente interés por parte de extranjeros en el estudio de los jeroglíficos, además de visitantes para disfrutar de los recursos, se propone realizar actividades en medio de la naturaleza, además de conocer prácticas agrícolas, ya que los pobladores de la parroquia se dedican plenamente a la agricultura, siendo esta una oportunidad para el desarrollo de la misma, por otra parte realizar propuestas por parte de las Instituciones de Educación Superior en conjunto con el GAD parroquial y cantonal para dar las mejores soluciones en lo que concierne a accesibilidad y demás problemas para que de esta manera se establezca el creciente progreso de la parroquia.

4.3.2 IDENTIDAD TERRITORIAL ACTUAL

Este aspecto parte de la idea de legitimar la realidad de una identidad en donde se tiene como fundamento la existencia de una cultura propia, exclusiva, la cual es integrada por una serie de elementos culturales mismos que son cambiantes y que están prestos a una continua reelaboración; en este caso se exponen los productos que caracterizan a la parroquia Ricaurte del cantón Chone los cuales permiten identificar territorialmente a la misma, esto con el propósito de desarrollarlo.

Luego de los resultados obtenidos mediante las matrices EFI y EFE de la parroquia Ricaurte, se define la identidad de la parroquia destacando que esta cuenta con variedad de riquezas, las cuales se prestan para desarrollar fácilmente al territorio. Presenta rasgos acogedores, productivos y turísticos. Con base a estas características distintivas, la identidad competitiva de la parroquia se consolida como aspiración por ser un referente que contribuye al desarrollo del cantón Chone. Para ello, la parroquia puede apoyarse en sus posibilidades de gastronomía, turismo, histórico-cultural, desarrollo agropecuario, agrícola y agroindustrial.

Mediante lo indicado e investigado en la fase I y lo efectuado en esta etapa (matrices EFI y EFE) se pudo determinar que los PIT están enfocados a las principales actividades que se destacan en el territorio; recursos naturales, culturales, agropecuarios, artesanales, agrícolas, gastronómicos y agroindustriales; es muy notorio que el territorio posee gran potencialidad agroturística, que podría ser aprovechada para establecer un producto turístico en la zona. En relación a lo anterior, en la tabla 34 se evidencian los PIT destacados referente a lo detallado por las matrices EFI y EFE.

Tabla 34. PIT destacados de la parroquia Ricaurte

TIPO	PIT destacados
Natural	Balnearios
Cultural	Elaboración de productos y petroglifos
Mixto	Fincas
Gastronómico	Postres/ dulces tradicionales
Artisanal	Artesanías variadas (caña/madera/mate)
Agropecuario	Queso
Agrícola	Cacao
Agroindustria	Chifle

Fuente. Datos obtenidos del GAD Parroquial de Ricaurte (2019).
Elaboración: Autores de la investigación (2022).

En la tabla 34 se encuentran los principales productos con identidad territorial, por lo tanto, para el desarrollo turístico se deben planificar y gestionar de manera adecuada, garantizando también su protección y conservación a través del tiempo.

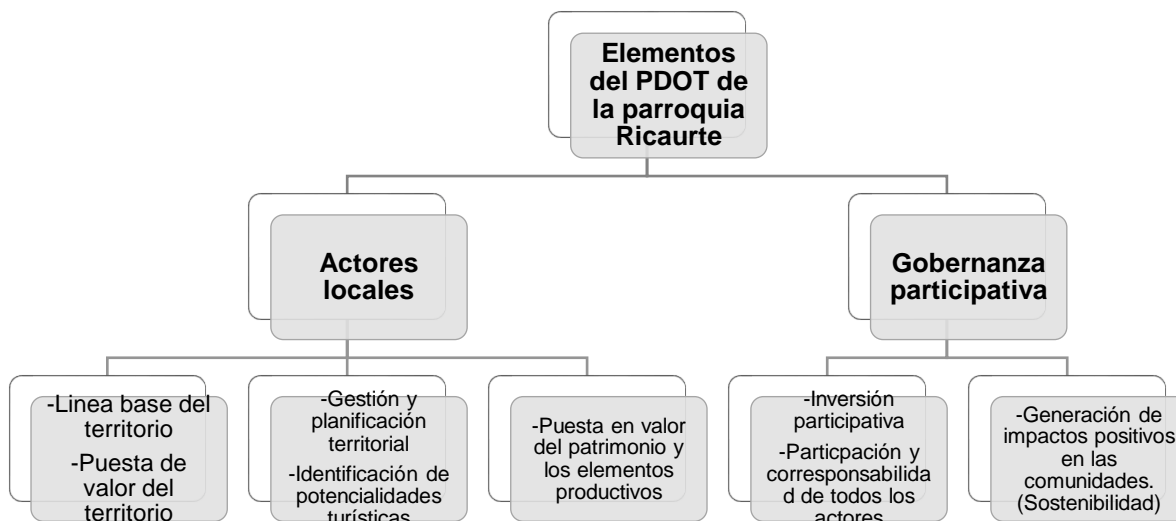
Es evidente la potencialidad agrícola de esta parroquia y si se analiza que la mayoría de elementos para el agroturismo se encuentra en las fincas, el trabajo conjunto con estas es clave, de tal manera que las prácticas existentes puedan insertarse dentro de productos y servicios turísticos y si en algún caso se requiere incrementar alguna oferta, apoyar a estos establecimientos, pues es fundamental considerarlos como sitios estratégicos que permiten conservar y difundir la identidad de Ricaurte, especialmente los elementos diferenciales del territorio, tales como los recursos naturales con potencialidad que cuentan con figuras arqueológicas, las cuales son de gran interés por arqueólogos ingleses y franceses. De la misma manera, sus productos tales como los postres o dulces tradicionales, chifles y demás.

4.4. PLAN DE ORDENAMIENTO TURÍSTICO DE LA PARROQUIA RICAURTE DE CHONE

En el presente epígrafe, se da a conocer un Plan de Ordenamiento Turístico sostenible, el cual, mediante estrategias, programas y proyectos viables en un tiempo a mediano y largo plazo, pretende mejorar las condiciones de vida de la población y así orientar el desarrollo y crecimiento en el ámbito turístico, el mismo se realizó con la ayuda de la junta parroquial y las comunidades de la parroquia Ricaurte. El PDyOT es un proceso de cambio progresivo que permite el bienestar de la población, el uso del territorio, la conservación y protección de los recursos naturales y de las actividades productivas; a efectos de lograr el mejoramiento en la calidad y nivel de vida de la población, bajo un enfoque de sostenibilidad.

La estructura del plan de ordenamiento territorial está basado en los componentes, ambientales, económicos, sociales, culturales y turísticos, tomando como base la aplicación de herramientas, matrices de identificación de los principales productos con identidad territorial, matriz de problemas, valoración de las potencialidades territoriales. Con base en lo investigado y desarrollado en las fases descritas con la búsqueda bibliográfica utilizada, se presenta el siguiente modelo del PDOT de la parroquia Ricaurte (ver figura 4).

Figura 4. Elementos del PDOT



Fuente: Elaboración de las autores

Este modelo es operativo, participativo y secuencial tal cual se muestra en la figura 4, se emplean elementos claves para la implementación del PDOT y a su vez se tomará acciones para solucionar problemas y alcanzar las metas, objetivos y fines estratégicos que se plantearon en la investigación.

4.4.1 PLAN TERRITORIAL ACTUAL Y EL DESEADO

En esta actividad se efectuó un análisis comparativo del plan territorial actual y el deseado de la parroquia Ricaurte del cantón Chone, es decir, se analizó el plan actual en donde es notable lo limitado que es, carece de elementos de la oferta y demanda turística, componentes de la súper-estructura turística y de la línea base territorial; el plan de ordenamiento deseado contempla estos elementos que son fundamental para el desarrollo de la parroquia. A continuación, se analiza el plan territorial actual y el deseado de la parroquia Ricaurte del cantón Chone, en los que se describieron cada uno de los aspectos más sobresalientes con el fin de realizar una comparación para con esto crear un modelo pertinente para la parroquia.

El plan que se propone comienza desde un diagnóstico situacional que tiene en consideración elementos claves para la identificación de los actores que participan y regulan el territorio, se evalúa los recursos con potencialidad e identidad territorial considerando que la zona es agro productiva, pudiendo aprovechar el agroturismo como actividad relativa de la parroquia; de la misma manera se evidencia problemáticas que aqueja el territorio, tal es el caso de la muy poca participación de los gestores locales y cantonales, sumado al limitado presupuesto para el desarrollo del turismo.

Para la estructuración de la zonificación turística de la parroquia se analiza el modelo territorial actual de Ricaurte, cantón Chone, frente a la propuesta del presente trabajo de investigación, es decir que se realizó una comparación de cada uno de los aspectos más sobresalientes del PDYOT actual y del trabajo de indagación, identificando las similitudes y diferencias, lo cual se detalla en la tabla 35.

Tabla 35. PDYOT de Ricaurte y propuesta

PDyOT DE RICAURTE 2019/2023	MODELO ACTUAL (PROPUESTA)
<ul style="list-style-type: none"> ● Diagnóstico ● Aspecto social, económico, político-institucional y ambiental. ● Gestión de riesgo. ● Modelo de Gestión 	<ul style="list-style-type: none"> ● Diagnóstico ● Aspecto social, económico, político-institucional y ambiental. ● Evaluación de los recursos turísticos con identidad territorial. ● Sistematización de los problemas y potencialidades de la parroquia.

Fuente. Datos obtenidos del GAD Parroquial de Ricaurte (2019).
Elaboración: Autores de la investigación (2022).

De acuerdo con el PDyOT actual de Ricaurte, en primer lugar se procedió a realizar un diagnóstico del territorio en donde se analizaron aspectos ambientales, sociales, económicos y político-institucionales. Se constata que Ricaurte es una parroquia pobre, sus niveles de estudios son muy bajos, la cobertura de servicios básicos en

algunas comunidades es muy deficiente y cuenta con un GAD Parroquial con carencias técnicas y económicas.

Sin embargo, esta parroquia tiene como potencial sus tierras fértiles y además las condiciones naturales para el aprovechamiento turístico responsable y la producción agropecuaria, es necesario resaltar que sus actividades productivas más importantes son la cosecha de pastos para la ganadería y la producción de cacao. Ricaurte posee una belleza natural para la implementación del turismo rural, además la presencia de jeroglíficos de gran importancia, la típica gastronomía manabita, la cual puede ser protagonista de nuevos emprendimientos productivos, su gente es amable y con ganas de superación.

Por otro lado, en la propuesta expuesta se observa que en el diagnóstico, además de los elementos que se consideran en el PDyOT anterior, se realiza el estudio de los actores que influyen y regulan el territorio, así también otros puntos como la evaluación de los recursos con identidad territorial y socio productivo y con la vocación turística del territorio. Dicho de otro modo, se implementaron matrices para sistematizar los problemas y potencialidades de la parroquia. Además, se implementó una zonificación turística de los productos en el territorio con el fin de obtener mejores resultados.

4.4.2 ESTRUCTURACIÓN Y ANÁLISIS PARA EL ORDENAMIENTO TERRITORIAL TURÍSTICO DE LA PARROQUIA DE RICAURTE

Para delimitar las zonas turísticas de la parroquia se partió de los resultados obtenidos en el diagnóstico; para esto se realizó un análisis de las áreas potenciales y aprovechables para el desarrollo turístico de la parroquia Ricaurte. La zonificación turística comprende la definición de las áreas que se destinarán para el uso turístico tomando en consideración las metodologías del Instituto Interamericano de Cooperación para la Agricultura (IICA) (2016), Instituto Interamericano de Cooperación para la Agricultura (IICA, 2014) y la Secretaría Técnica Planifica Ecuador (2019), este estudio tiene un enfoque de: Aptitud de Uso de Recursos Naturales y Culturales con potencialidades para un (PIT): El territorio se divide en

áreas geográficas cercanas o separadas asignándole diferentes categorías de acuerdo al uso existente o potencial de sus recursos naturales o culturales que en su conjunto permiten cumplir con los objetivos del área.

- MODELO DE ORDENAMIENTO TERRITORIAL TURÍSTICO DE LA PARROQUIA DE RICAURTE

La Zonificación es uno de los procesos importantes de la planificación, siendo una herramienta para desarrollar el turismo. Es decir, zonificar permite entender la distribución espacial sobre los lugares que son sujeto de intervención humana en un determinado espacio geográfico permitiendo analizar el área de una mejor manera, diseñando propuestas de desarrollo en las zonas donde se efectúan las actividades turísticas que se encuentran reflejadas en un mapa. Con la indagación obtenida en el diagnóstico, se plasmó la clasificación de los espacios según las necesidades y potencialidades en el área, para lo cual se utilizaron herramientas para la implementación de mapas, Sistema de Posicionamiento Global (GPS).

CRITERIOS DE ORDENAMIENTO TERRITORIAL

Los criterios que se utilizan para la zonificación del área de la parroquia Ricaurte toman en cuenta los procesos ambientales y los efectos de la actividad antrópica sobre ellos, así como las amenazas actuales y potenciales, determinando las razones para el establecimiento espacial y temporal de las diferentes áreas, además guían las actividades de uso y manejo que se pueden aplicar dentro del área de zonificación como un atributo más de la base de información ya existente, mismos que serán presentados a continuación:

CRITERIOS FÍSICOS

Son las características físicas a tomar en cuenta para el proceso de zonificación dentro del área de estudio, estas son: geológicas, geomorfológicas, hídricas y altitudinales. Sin embargo, es necesario resaltar que la caracterización geográfica dentro del territorio es importante para la identificación de potenciales amenazas adyacentes que presenta el área de estudio como riesgos naturales, deslizamientos

e inundaciones anuales. A continuación se presentan los objetivos planteados y demás criterios, importantes para la zonificación turística de la parroquia Ricaurte.

OBJETIVOS DE LA ZONIFICACIÓN TURÍSTICA DE LA PARROQUIA RICAURTE DEL CANTÓN CHONE

La zonificación turística es una herramienta muy utilizada en territorios, es un proceso de planificación y el que más implicaciones prácticas tiene sobre los actores locales y el recurso protegido. La zonificación establecida toma en consideración los elementos sociales, económicos y culturales de la parroquia, por lo que se entiende como una distribución espacial de uno o varios modelos de intervención humana en un espacio geográfico. Es en última instancia el mapeo de una decisión técnico política de la entidad que gestiona ese espacio.

La propuesta de zonificación se fundamenta en el ordenamiento del uso del espacio turístico natural, en el cual se enfoca el valor y singularidad de la capacidad de ofertas recreativas y la posibilidad de aprovechamiento de los recursos, de manera sostenible; entonces las zonas deben ser sometidas a diferentes normas, políticas, estrategias de desarrollo turístico, en las cuales se estima alcanzar los objetivos generales del sitio natural, en correspondencia con los criterios legales que sustenten su aplicación y desarrollo. La zonificación está plasmada en mapas para total comprensión de la colectividad y el aprovechamiento del espacio físico con fines de desarrollo turístico.

En este punto, es importante destacar que el planteamiento de los objetivos se realizó tomando como base la investigación de Ávalos y Trueba (2019), los mismos que se detallan a continuación:

- Identificar los recursos turísticos con potencialidades de un PIT.
- Manejar de forma eficiente y sostenible los PIT de la parroquia Ricaurte del cantón Chone.
- Definir la zona del área de desarrollo turístico.
- Establecer de forma asociativa las normativas de uso de cada zona.

De acuerdo al estudio realizado surgen las zonas en donde se deben realizar las intervenciones y facilidades turísticas que se lograron visualizar en el territorio. Sin embargo, con los antecedentes ya expuestos, el área se dividió en una Zona de uso público y productivo y la Zona de uso sostenible y recuperación ambiental.

ZONA DE USO PÚBLICO Y PRODUCTIVO

Esta zona representa una figura en donde las comunidades se encuentran asentadas en áreas de amortiguamiento y desarrollan sus actividades económicas y sociales de forma normal. Su extensión es de 30.640 hectáreas. No obstante, en la zona se permite que las comunidades vecinas o residentes usen los recursos pertenecientes al área de estudio para su consumo, con previa definición de normas de conservación y manejo de producción; en este caso se definen las actividades agrarias y de producción dentro de la zona, a continuación se presenta el mapa de uso de cobertura territorial (ver figura 5)

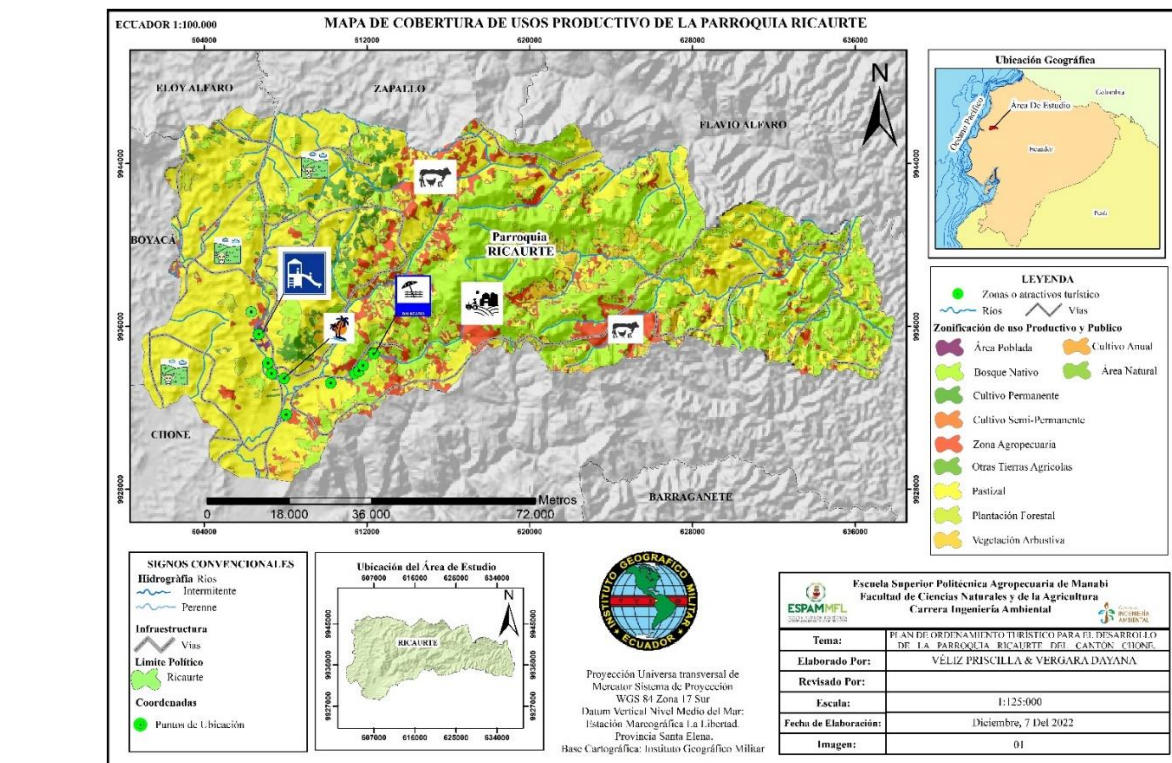


Figura 5. Mapa de cobertura de usos productivos de la parroquia Ricaurte

Fuente. Autoras de la investigación (2022)

ZONA DE USO SOSTENIBLE Y RECUPERACIÓN AMBIENTAL

La zona de uso sostenible vincula las áreas dedicadas para los cultivos que se hallan alrededor del área suburbana de la parroquia de Ricaurte. La importancia de esta zona se basa en la adecuada utilización del suelo y la regeneración de la capa arbustiva. En relación a lo anterior, se logró visualizar que el territorio carece de facilidades turísticas como hospedaje, restaurantes, señaléticas entre otros. No obstante, el potencial que posee para el desarrollo de actividades agroturísticas es importante, lo que permitiría diversificar la oferta turística de la parroquia.

Por otra parte, el área urbana de la parroquia se encuentra organizada; además Ricaurte tiene como principal economía la ganadería, agricultura y los productos que tengan que ver de forma directa e indirecta con la elaboración de estas materias primas. A continuación se presenta el mapa de ecosistemas de la parroquia Ricaurte (ver figura 6).

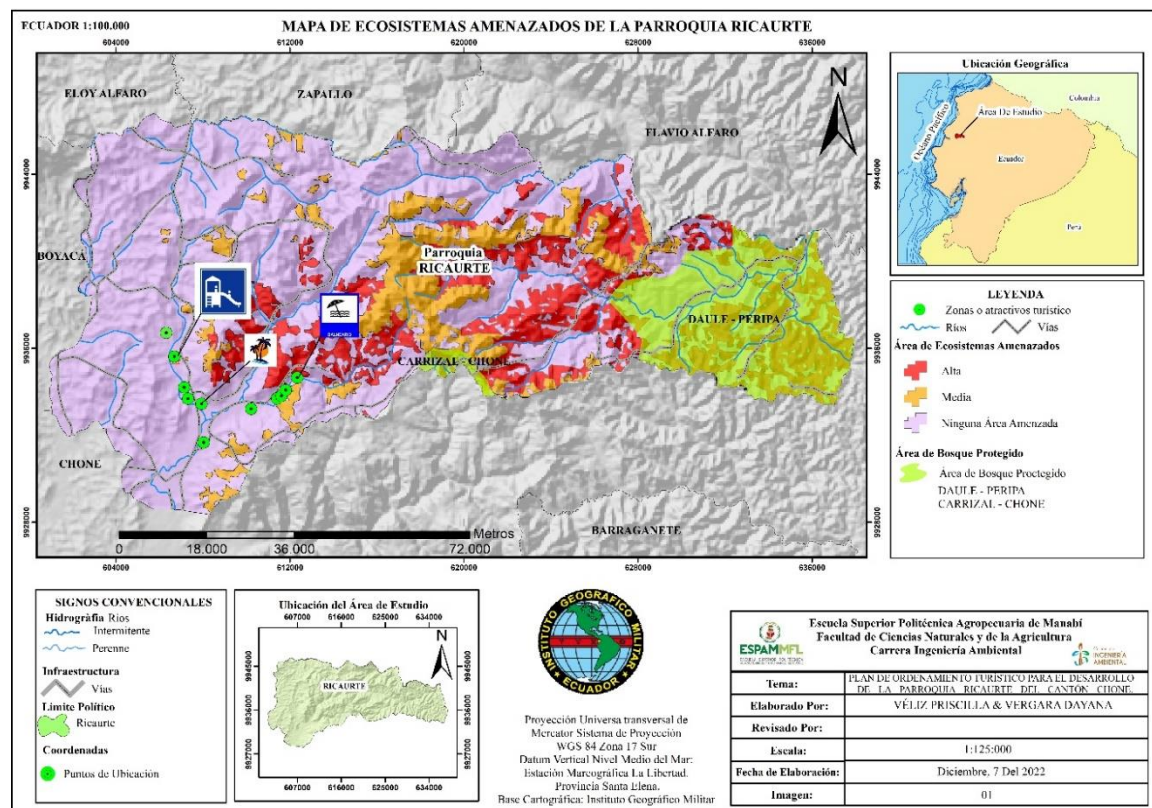


Figura 6. Mapa de ecosistemas amenazados de la parroquia

Fuente. Autoras de la investigación (2022)

Sin embargo, en el territorio también se observan espacios de sembríos que incluyen los cultivos como cacao, plátano, cítricos, entre otros; con respecto a los cultivos de ciclo corto están: maíz, maní, maracuyá, yuca que son producidos de manera tradicional.

Líneas de Acción

Las líneas de acción que se presentan son en base a las características que tiene el territorio, la zona será destinada para el desarrollo de actividades agroturísticas vinculadas con actividades ecoturísticas, de deporte y aventura; además por su localización y sus características, la zona rural natural cuenta con infraestructura y facilidades tradicionales.

Por las características geográficas que presenta el territorio y su diversidad natural y paisajística se pueden realizar diversas actividades como:

- Agroturismo, Ecoturismo.

Las actividades turísticas se las deberán realizar mediante un plan de manejo en el cual los involucrados (autoridades, comunidad y visitantes) sigan las normas y políticas establecidas con base al desarrollo sostenible en el área de estudio.

Estrategias:

- Crear y fortalecer alianzas estratégicas con otras instituciones o entidades con el objetivo de desarrollar proyectos y acciones sostenibles.
- Implementar una asociación de turismo comunitario en donde se planifique y gestione la capacitación y acompañamiento turístico-ambiental y actividades productivas.
- Desarrollar programas de emprendimientos socio-productivos.

- Plantear e implementar acciones que contribuyan al mejoramiento de las vías de acceso, especialmente a los recursos turísticos.
- Implementar señaléticas turísticas.

Normas de Uso:

- Hacer uso adecuado de las áreas establecidas para las actividades turísticas.
- Respetar las formas de vida de cada una de las comunidades.
- Guardar respeto a cada una de las normas planteadas en el territorio.
- Identificar y respetar cada una de las señaléticas presentes.
- No arrojar basura o cualquier tipo de desecho sólido que comprometa el bienestar del espacio turístico y ambiente.
- Guardar respeto por aquellas áreas de recuperación ambiental.

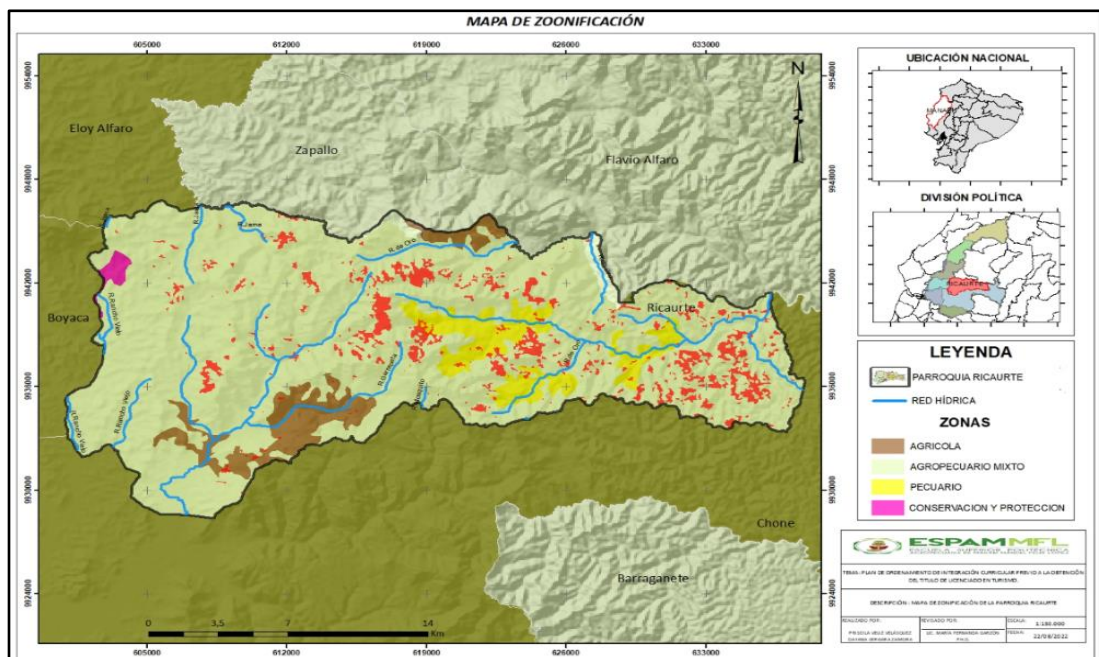


Figura 7. Mapa de la parroquia Ricaurte

Elaboración: Autores de la investigación (2022)

La zonificación realizada es por zonas (agrícola, agropecuario mixto, pecuario, conservación y protección) estas son las áreas relevantes del territorio, es decir, las principales actividades productivas de la parroquia, respecto al área de conservación es muy limitada y es notorio los problemas ambientales de la zona, con base en ello, la zona debe garantizar la protección, conservación y uso sostenible de los recursos existentes.

En la figura 7 se muestra el mapa de la parroquia Ricaurte, en el que se puede visualizar la clasificación de los espacios según las necesidades y potencialidades en el área, para un adecuado desarrollo en las zonas donde se efectúan las actividades turísticas.

4.4.3 IMPLEMENTACIÓN DE PROGRAMAS Y PROYECTOS

Los programas y proyectos del PDOT tienen un enfoque multisectorial que abarca todas las áreas productivas de la zona de estudio, las necesidades requeridas y el desarrollo turístico de la parroquia. La implementación de programas y proyectos se realiza con base a lo identificado en las fases anteriores, es decir las necesidades del territorio (infraestructura básica y complementaria, accesibilidad, productos turísticos); la observación de campo y aplicación de herramientas permitió identificar que el área de estudio presenta un limitado desarrollo turístico, para dar solución a esta problemática se pretende implementar programas y proyectos que contribuyan al territorio.

A continuación, se plantean los siguientes programas y proyectos (tabla 36) con sus respectivas metas e indicadores que permitirán la evaluación progresiva del Plan de Ordenamiento Turístico sostenible de la parroquia Ricaurte. No obstante, para iniciar el bosquejo de los programas y proyectos, se recogen las acciones sugeridas dentro del diagnóstico, una vez que se priorizaron los problemas y las potencialidades, de esta manera se formula una propuesta seria que obedece a la realidad del territorio y cuyas líneas de acción han sido con base al impacto social y económico, contando con la participación ciudadana.

Tabla 36. Programas, proyectos, metas e indicadores.

OBJETIVO	ACCIONES PROPUESTAS	PROGRAMAS	PROYECTOS	RESPONSABLE	INICIO	FIN	PRESUPUESTO
Impulsar la productividad orgánica de las actividades agroproductivas de la parroquia, dentro del marco de desarrollo sostenible.	Ejecutar un sistema de producción sostenible.	Desarrollo sostenible	Proyecto de producción orgánica de cacao y plátano.	- GAD parroquial - GAD cantonal - MAGAP	2024	2026	\$200.000
Mejorar las condiciones de vida de los habitantes de la parroquia de Ricaurte	- Desarrollar un manejo y gestión adecuada de desechos sólidos. - Gestionar el mejoramiento del servicio eléctrico en toda la parroquia.	- Gestión integral de desechos sólidos. - Servicio eléctrico en toda la parroquia.	- Proyecto de gestión y manejo adecuado de desechos. - Proyecto de ampliación del servicio de energía eléctrica.	- GAD parroquial - GAD cantonal - Ministerio del ambiente. - CNEL	2024	2025	\$100.000
Mejorar la infraestructura y equipamiento de las instituciones educativas de la parroquia.	- Gestionar materiales y equipos que contribuyan a la educación. - Fomentar la utilización adecuada y el mantenimiento oportuno de las instalaciones.	Mejoramiento de infraestructura y equipos en los establecimientos educativos.	Proyecto de mejora de la calidad educativa.	- GAD parroquial - GAD cantonal - Ministerio de educación	2024	2025	\$100.000

Aumentar los ingresos de los habitantes de la parroquia de Ricaurte a través de la producción y productividad agropecuaria.	Mejorar los niveles de producción y productividad	Producción y productividad agropecuaria.	- Proyecto de mejoramiento de la producción y productividad ganadera. - Proyecto de mejoramiento de la producción y productividad agropecuaria.	- GAD parroquial - GAD cantonal - MAGAP	2024	2026	\$200.000
Garantizar la accesibilidad de los lugares turísticos de Ricaurte.	Mejorar las vías que conectan a los lugares turísticos de la parroquia.	Destinos turísticos accesibles.	Proyecto de construcción y mejora de vías.	- GAD parroquial - GAD cantonal	2024	2025	\$800.000
TOTAL							\$1,400,000

4.4.4. ESTRATEGIA DE SEGUIMIENTO Y EVALUACIÓN

Se determinarán estrategias de seguimiento y evaluación del Plan de Ordenamiento Turístico sostenible de la parroquia Ricaurte. Para aquello, se deberá realizar un trabajo en equipo, en donde participará todo el tejido social de la parroquia, bajo la guía y supervisión de la junta parroquial. A continuación, se detallan las estrategias:

- Determinar un comité encargado de la planificación, con el objetivo de que siga el principio de equidad territorial, el mismo que se reunirá cada tres meses para dar revisión y seguimiento al plan operativo anual, en el cual los proyectos que han sido integrados en el enfoque del presente plan de gestión turística sostenible serán afiliados cada año.
- Promover el desarrollo financiero a lo largo y ancho del territorio, teniendo como base que el sector es agro-productivo.

En lo que respecta a la evaluación del Plan de Ordenamiento Turístico, en esta propuesta se trazan por componentes cada uno de los proyectos con indicadores y objetivos, los mismos que al terminar el periodo anual de desarrollo, deberán ser evaluados por el ejecutivo, en síntesis, cada año se determinará si cada uno de los objetivos u metas planteadas se cumplieron o no. Así mismo, es importante destacar que este Plan de Ordenamiento Turístico será evaluado de forma obligatoria al terminar el tiempo estipulado de gestión.

4.4.5. ESTRATEGIAS DE PROMOCIÓN Y DIFUSIÓN

Es notorio el déficit de promoción y difusión de los recursos turísticos de la parroquia, al no contar con un plan de desarrollo turístico que permita fortalecer dicha actividad; es ideal utilizar estrategias de promoción que permita la difusión de las potencialidades turísticas de la parroquia.

En el presente apartado se establecen estrategias de promoción y difusión del Plan de Ordenamiento Turístico Sostenible de la parroquia Ricaurte. Sin embargo, la

definición de estas acciones tiene que planificarse a través de una estrategia de comunicación para el plan y los proyectos. Tiene que ser realista, adaptada a la propuesta diseñada y bien elaborada económicamente. La misma permitirá:

- Definir los objetivos de la comunicación y los mensajes que se quieren transmitir.
- Identificar el público, los canales y las herramientas de comunicación.
- Elaborar el presupuesto de las distintas acciones de comunicación del plan y de los proyectos.
- Diseñar los indicadores para medir el impacto de la comunicación.

Diseño de un portal Internet: Es recomendable diseñar un sitio web del Gobierno Parroquial que permitirá anunciar programas y proyectos, especialmente para aquellos que duran más de un año. Su finalidad es informar sobre la visión de desarrollo, objetivos estratégicos, políticas, metas e indicadores, y en el caso de proyectos, sus objetivos, perfiles de socios (si los hubiere), actividades clave y noticias de interés.

Utilización de los medios tradicionales: Trabajar con medios tradicionales también es importante, aunque no siempre es fácil captar su interés con un plan o proyecto. Una alternativa podría ser un blogger referente en el ámbito que se está desarrollando la propuesta. Es muy probable que la publicación de un artículo en uno de estos blogs abra las puertas de otros medios de comunicación más institucionalizados.

Presentaciones públicas: Para el Plan de Ordenamiento Turístico Sostenible y para un proyecto con un impacto local importante se recomienda organizar reuniones o presentaciones públicas donde se encontrarán todas las partes interesadas o actores locales y se detallarán cada uno de los aspectos propuestos en estas conferencias.

Publicaciones: También se puede publicar folletos de presentación del Plan de Ordenamiento Turístico Sostenible y luego de los proyectos o de algunas actividades específicas. Sin embargo, estas publicaciones tienen que ser justificadas ya que ahora se suelen preferir publicaciones digitales. En todo caso, la perspectiva de publicaciones se tendrá que acompañar de un plan para su difusión.

El resultado del Plan de Ordenamiento Territorial (POT) se les hará llegar de manera formal a los diferentes niveles de gobiernos así como a instituciones públicas y privadas que serán aliadas al proceso de desarrollo, esta difusión se la realizará en conversatorios en todas y cada una de las comunidades para de esta forma lograr interiorizar y concretar sobre el papel del tejido social en la movilización de los recursos para la obtención de la visión de desarrollo parroquial, los ciudadanos y ciudadanas de Ricaurte deben tener claro que el documento de planificación es la carta de navegación por la que se debe transitar para mejorar las condiciones de vida y conseguir el buen vivir en el territorio.

CAPÍTULO V. CONCLUSIONES Y RECOMENDACIONES

5.1. CONCLUSIONES

- La caracterización del área de estudio permitió tener una visión clara desde la multidimensionalidad, es decir de los componentes económicos, social, cultural, ambiental, geográfico, demográficos, turismo, gobernanza local del territorio y servicios e infraestructura básica; se identificó que el territorio tiene carencia de servicios básicos y complementarios, causando así un atraso en el crecimiento de la parroquia, a su vez Ricaurte presenta un déficit de desarrollo local debido principalmente a la falta de apoyo por parte de los gobiernos tanto cantonal como provincial. Es muy notorio que hay sectores alejados que no tienen el servicio eléctrico, lo cual es esencial para la generación de actividades turísticas y no se cuenta con una adecuada gestión y manejo de desechos sólidos y aguas residuales. No obstante, un 94,4 % de los habitantes presenta interés en involucrarse en actividades correspondientes a turismo rural, especialmente en el desarrollo y ventas de artesanías (26,4 %), comercio (23,4 %), actividades recreativas (15,3 %) y en lo relacionado a la agroindustria y la elaboración y comercialización de alimentos y bebidas (13,9 %).
- Se identificaron los recursos con mayor potencialidad turística, se aplicó una matriz de evaluación (alto, medio y bajo), esta herramienta fue aplicada a personal del GAD parroquial y a los líderes comunitarios en donde se pudo conocer los recursos con identidad territorial entre los cuales se encuentran balnearios, fincas, figuras arqueológicas y los productos tradicionales como dulces y postres, así mismo, los alimentos obtenidos por actividad agropecuaria (queso), agrícola (cacao) y agroindustrial (chifle); de la misma

manera se determinó que la parroquia debería enfocarse en el agroturismo y turismo rural dadas las circunstancias del territorio.

- Mediante la evaluación de los factores internos y externos (EFI y EFE) de la parroquia, la misma que permitió construir la matriz FODA, se pudo conocer que el territorio cuenta con gran diversidad natural paisajística, además del potencial agro productivo que podría ser aprovechado para el desarrollo de actividades turísticas; también se conoció que Ricaurte tiene un déficit de infraestructura básica o de alta categoría, siendo este un factor que impide el acceso a los balnearios, en especial al sitio la Dibujada. Mediante el resultado ponderado correspondiente a 2,90 se determinó que las fortalezas son mucho más consistentes que las debilidades, ya que su valor es mayor a 2,50.

El plan de ordenamiento territorial fue estructurado por los componentes (ambiental, social, cultural, económico, turístico, gestión y planificación), este PDOT abarca diferentes componentes que no se contemplan en el plan vigente por lo que la propuesta es viable permitiendo el desarrollo turístico de la parroquia; es importante mencionar que se tiene en consideración la sostenibilidad para garantizar el bienestar actual y de las generaciones futuras con base a estrategias, programas y proyectos viables que contribuyan a mejorar las condiciones de vida de los habitantes y así impulsar el desarrollo y crecimiento en el ámbito turístico.

5.2. RECOMENDACIONES

- Al GAD parroquial se le recomienda tomar como base la presente investigación para lograr conocer la situación actual de la parroquia e implementar medidas que impulsen a un adecuado desarrollo y bienestar de sus habitantes.
- Que los actores involucrados, líderes comunitarios, presidente de la junta, impulsen el desarrollo de la parroquia a través de los recursos turísticos con identidad territorial, con el objetivo de que los habitantes de Ricaurte cuenten con otra fuente de trabajo y economía.
- Al GAD municipal y parroquial que desarrollen y apliquen propuestas de mejora con el objetivo de dar solución en lo que respecta a la baja calidad de los servicios turísticos y accesibilidad.
- Se sugiere de manera específica, al GAD municipal parroquial, con base a los resultados obtenidos, se fortalezca la participación ciudadana desde la gestión y planificación del plan, con la finalidad de ejecutar e influir positivamente en el desarrollo de la parroquia y su actividad turística.

BIBLIOGRAFÍA

- Alcívar, G. (2018). *Zonificación funcional turística para la reactivación post terremoto del turismo en la ciudad de Portoviejo, Manabí*. [Tesis de grado, Escuela Superior Politécnica Agropecuaria de Manabí]. Repositorio institucional. <https://repositorio.espam.edu.ec/bitstream/42000/943/6/TT88.pdf>
- Arismendi, G., y Moreno, Andrea. (2019). Red agroproductiva de Muellamues propuesta ecorural para el desarrollo, (tesis de titulación). Universidad Piloto de Colombia, Bogotá, Colombia.
- Autoridad Nacional del Ambiente (07 de septiembre del 2017) El ordenamiento territorial ha sido una herramienta que ha permitido el desarrollo integral de sociedades [Mensaje en un blog] <https://anam.org.gt/2017/09/07/la-importancia-del-plan-de-ordenamiento-territorialpot/#:~:text=Por%20otra%20parte%2C%20el%20POT,de%20vida%20de%20sus%20habitantes>
- Autoridad Nacional Para la Innovación Gubernamental. (2019). Agenda Digital. Panamá. http://www.oas.org/juridico/PDFs/mesicic5_pan_res_ane_con_fun_1.pdf
- Ávalos, M y Trueba, A. (2019). Planificación turística como proceso de certificación sostenible de la playa San Lorenzo, cantón Manta, Manabí. [Tesis de pregrado, Universidad Escuela Superior Politécnica Agropecuaria de Manabí, Manabí, Ecuador]. <https://repositorio.espam.edu.ec/handle/42000/1043>
- Ávalos, M y Trueba, A. (2019). Planificación turística como proceso de certificación sostenible de la playa San Lorenzo, cantón Manta, Manabí. [Tesis de grado

- Escuela Superior Politécnica Agropecuaria de Manabí Manuel Félix López,
 Calceta, Ecuador].
<https://repositorio.espam.edu.ec/bitstream/42000/1043/1/TTMT6.pdf>
- Ávila Foucat, S. (2017). Desafíos del sector primario y políticas públicas sustentables. *Economía Informa*, 402(35), 29-39.
<https://www.sciencedirect.com/science/article/pii/S0185084917300038>
- Boullón, R. C. (2017). Planificación del espacio turístico. *Trillas*, 4,245.
<https://www.entornoturistico.com/planificacion-del-espacio-turistico-de-roberto-c-boullon-pdf/>
- Bravo, F. (2019). Espacio turístico y turismo cultural a través de la ruta Don Vasco en Michoacán, México. *Rev. Geog. Amer. Central*. (10), p. 63.
https://www.scielo.sa.cr/scielo.php?script=sci_arttext&pid=S2215-25632019000200060&lng=en&nrm=iso
- Bravo, M y Zambrano, J. (2017). *Producto turístico basado en el potencial agroproductivo de la provincia de Manabí*. [Tesis de grado, Escuela Superior Politécnica Agropecuaria de Manabí]. Repositorio institucional.<https://repositorio.espam.edu.ec/bitstream/42000/693/1/TT71.pdf>
- Caicedo, C., Cedeño, J. (2018). Análisis de los tributos seccionales como aporte Financiero al presupuesto del gobierno autónomo Descentralizado Chone. [Tesis de grado, Universidad de Guayaquil Facultad de Ciencias Administrativas Carrera de Ingeniería en Tributación y Finanzas, Guayaquil, Ecuador.<http://repositorio.ug.edu.ec/bitstream/redug/30182/1/An%C3%A1lisis%20de%20los%20tributos%20seccionales%20como%20aporte%20financiero%20al%20presupuesto%20del%20Gobierno%20Aut%C3%B3nomo%20.pdf>

- Casanova, L; Guerrero, T y Benítez, J. (2022). Evaluación de las potencialidades turísticas de la parroquia rural Seis de Julio de Cuellaje. *Siembra*, 9(1). 1-12
- Castillo, J. Narváez, M. y Iñiguez, M. (2019). Diagnóstico de los elementos internos del sistema turístico en la parroquia urbana de Zaruma, Ecuador. *Revista interamericana de ambiente y turismo*, (15), p. 2.
<https://scielo.conicyt.cl/pdf/riat/v15n2/0718-235X-riat-15-02-00170.pdf>
- Cedeño, E., y Vera, A. (2018). Diseño de una propuesta de creación de un clúster agroproductivo en el cantón Portoviejo [tesis de titulación, Universidad Escuela Superior Politécnica Agropecuaria de Manabí, Manabí, Ecuador.
<https://repositorio.espam.edu.ec/handle/42000/818>
- Chávez, R y Solórzano, P. (2017). Estudio de mercado para la construcción de un resort que fomente el desarrollo turístico rural en el cantón Chone. [Tesis de grado, Universidad Escuela Superior Politécnica Agropecuaria de Manabí Manuel Félix López, Calceta, Ecuador.
<https://repositorio.espam.edu.ec/bitstream/42000/483/1/TT62.pdf>
- De Santiago Hernández, (2018) Planificación territorial. Una propuesta formativa y de habilidades para el tratamiento de la vulnerabilidad.
<http://hdl.handle.net/10553/41989>
- Díaz, D. (2020). La cocina tradicional manabita como aporte al desarrollo turístico: Caso ciudad de Jama [Tesis de titulación, Universidad de las Fuerzas Armadas, Sangolquí, Ecuador.
http://repositorio.espe.edu.ec/handle/21000/11571/simple-search?query=&sort_by=score&order=desc&rpp=10&filter_field_1=subject&filter_type_1>equals&filter_value_1=DESARROLLO+TUR%C3%8DSTICO&etal=0&filtername=dateIssued&filterquery=2020&filtertype>equals

- Félix, A y Ganchozo, M. (2020). Herramientas de planificación participativas para el desarrollo turístico comunitario. Caso de estudio. *Revista Digital Siembra*. 7(2). 1.
<https://revistadigital.uce.edu.ec/index.php/SIEMBRA/article/view/2189>
- Freire, H. (2019). Diagnóstico de atractivos turísticos del cantón Zaruma para potencializar la actividad turística. [Tesis de grado, Universidad Técnica de Machala].
<http://repositorio.utmachala.edu.ec/bitstream/48000/13913/3/ECUACE-2019-HT-DE00154.pdf>
- Gallo, J. (2022). Diagnóstico turístico y de zonificación para el "Área de Conservación y Uso Sustentable (ACUS) Mojanda", cantón Pedro Moncayo, provincia de Pichincha. [Tesis de grado, Universidad Central del Ecuador].
<http://www.dspace.uce.edu.ec:8080/bitstream/25000/27230/1/FAG-CTE-GALLO%20JEYSSON.pdf>
- Gambarota, D., Lorda, M.A. (2017). Turismo como estrategia de desarrollo local. *Geográfica Venezolana*, 58(2).
<https://www.redalyc.org/jatsRepo/3477/347753793006/html/index.html>
- García, N. (2017, 6 de noviembre). Modelo de gestión para fomentar el desarrollo turístico de las comunidades manabitas, Ecuador. *Cultur*.
<https://dialnet.unirioja.es/servlet/articulo?codigo=6311570>
- Gobierno Autónomo Descentralizado de Chone. (2017). Lluvias causan problemas en zonas rurales de Chone.
<https://www.chone.gob.ec/index.php?gc=3&ntc=2521>

Gobierno Autónomo Descentralizado de Chone. (2018). 50 organizaciones agroproductiva cuentan con vida jurídica en Chone. <https://www.chone.gob.ec/index.php?gc=3&ntc=3762>

Gobierno Autónomo Descentralizado de Chone. (2019). Plan de Desarrollo y Ordenamiento Territorial de Chone. <https://www.chone.gob.ec/pdf/pdyotcantonchone.pdf>

Gobierno Autónomo Descentralizado de Ricaurte. (2019). Plan de Desarrollo y Ordenamiento Territorial Ricaurte. http://app.sni.gob.ec/sni-link/sni/PORTAL_SNI/data_sigad_plus/sigadplusdocumentofinal/1360046890001_ACTUALIZACION_PDYOT_28-12-2016_17-16-59.pdf

Gómez, Yeimi. (2018). Las modalidades del turismo alternativo en diferentes espacios geográficos del estado de México ¿un medio para la educación ambiental y el desarrollo local? [Tesis de grado, UAEM TENANCINGO, México]. <http://ri.uaemex.mx/bitstream/handle/20.500.11799/95019/Las%20modalidades%20del%20turismo%20alternativo%20en%20diferentes%20espacios%20geogr%C3%A1ficos%20del%20Estado%20de%20M%C3%A9xico%20%C2%BFun%20medio%20para%20la%20educaci%C3%B3n%20ambiental%20y%20el%20desarrollo%20local.pdf?sequence=1&isAllowed=y>

González, M. J., & Chuquiguanga, M. A. (2018). Los Planes de Desarrollo y Ordenación Territorial en Ecuador a nivel cantonal. Estudio de caso de la Zona 6 de planificación. *Estoa*, 7(13), 101-109.

Hernández, A., (2017). Variaciones en algunas propiedades del suelo por el cambio de uso de la tierra, en las partes media y baja de la microcuenca Membrillo, Manabí, Ecuador. *Cultivos tropicales* 38(1).

Instituto Nacional de Estadística y Censos. (2019). Agua, saneamiento e higiene. https://www.ecuadorencifras.gob.ec/documentos/web-inec/Bibliotecas/Libros/AGUA,_SANEAMIENTO_e_HIGIENE.pdf

Lectong, J. (2018). *Evaluación de los recursos turísticos para el desarrollo del turismo comunitario en la región costa norte de Manabí*. [Tesis de grado, Escuela Superior Politécnica Agropecuaria de Manabí]. Repositorio institucional. <https://repositorio.espam.edu.ec/bitstream/42000/733/1/TT82.pdf>

Mamani, C. (2019). Turismo rural comunitario una alternativa de desarrollo sostenible para el distrito de Huanca, Provincia de Caylloma-Arequipa. (Tesis de posgrado). Universidad Nacional de San Agustín de Arequipa. <https://1library.co/document/qo5pw4ky-turismo-comunitario-alternativa-desarrollo-sostenible-provincia-caylloma-arequipa.html>

Manabí Noticias. (8 de diciembre de 2018). Manabí entre las provincias más visitadas por los turistas de la Sierra (s/p). <https://manabinoticias.com/manabi-entre-las-provincias-mas-visitadas-por-los-turistas-de-la-sierra/>

Martínez del Vaz, G. (2017). Aplicación de los principios de la planificación estratégica al turismo. Análisis de un proceso de escala regional. *Cuadernos Geográficos* 56(1), 265-289.

Mera, A y Solórzano, E. (2017). *Plan de marketing turístico territorial que fomente el desarrollo sostenible del cantón Chone*. [Tesis de grado, Escuela Superior Politécnica Agropecuaria de Manabí]. Repositorio institucional. <https://repositorio.espam.edu.ec/bitstream/42000/690/1/TT68.pdf>

Ministerio de Gobierno. (2020). Ciudadanía de Chone suma esfuerzos por la seguridad del cantón. <https://www.ministeriodegobierno.gob.ec/ciudadania-de-chone-suma-esfuerzos-por-la-seguridad-del-canton/#>

Ministerio de Transporte y Obras Públicas. (2020). Con 17 frentes de trabajo avanza el mantenimiento por resultados de 218 Km de vías de Manabí (s/p). <https://www.obraspublicas.gob.ec/con-17-frentes-de-trabajo-avanza-el-mantenimiento-por-resultados-de-218-km-de-vias-de-manabi/>

Moreira, A y Zambrano, L. (2017). *Evaluación de las potencialidades turísticas que fomenten el desarrollo del turismo cultural en el cantón Montecristi*. [Tesis de grado, Escuela Superior Politécnica Agropecuaria de Manabí]. Repositorio institucional. <https://repositorio.espam.edu.ec/bitstream/42000/1592/1/TTT22D.pdf>

Organización Mundial del Turismo OMT. (29 de septiembre de 2020). Turismo y desarrollo rural. UNWTO: <https://www.unwto.org/es/news/turismo-desarrollo-rural>

Pinssi, C., Ercolan, P.S. (2017). Turismo y espacio turístico: un análisis teórico conceptual desde la ciencia geográfica. *Dialnet*, 7(1),42-61. <https://dialnet.unirioja.es/servlet/articulo?codigo=6587388>

Plan de Desarrollo y Ordenamiento Territorial del Cantón Chone. (2019). Plan de Desarrollo y Ordenamiento Territorial del Cantón Chone 2014-2019. <https://odsterritorioecuador.ec/wp-content/uploads/2019/04/PDOT-CANTON-CHONE-2014-2019.pdf>

Proaño, W., Ramírez, J.F. (2017). Modelo de Desarrollo Turístico Sostenible para costeros: herramientas para actores locales de Manabí, Ecuador. *Revista*

Posgrado y Sociedad Sistema de Estudios de Posgrado Universidad Estatal a Distancia, 15(2),65-78.

Rodríguez, I y Briones, L. (2019). *Zonificación turística para el desarrollo sostenible de los recursos naturales y culturales del biocorredor turístico de Santa Ana, Manabí*. [Tesis de grado, Escuela Superior Politécnica Agropecuaria de Manabí]. Repositorio institucional. <https://repositorio.espam.edu.ec/bitstream/42000/1074/1/TTMT16.pdf>

Rodríguez, I; Briones, L y Montilla, A. (2019). Zonificación Turística para el desarrollo sostenible de los recursos naturales y culturales del Biocorredor Turístico Santa Ana, Manabí. *Revista Polo del conocimiento*, 6(3). 745-787. Dialnet-ZonificacionTuristicaParaElDesarrolloSostenibleDeL-7926909%20(1).pdf

Saavedra, Diana. (2020). *Uso de suelo rural para la expansión urbana y resiliencia frente al cambio climático: parroquia Riochico, Portoviejo-Manabí, período 2010-2018*. [Tesis de grado, FLACSO, Ecuador. <https://repositorio.flacsoandes.edu.ec/handle/10469/16564>

Salas, G., Juárez, L.G. (2018). Hacia un modelo de desarrollo rural integral sustentable basado en la sociedad del conocimiento. *Espacios*, 39(53),9. <http://www.revistaespacios.com/cited2017/cited2017-09.html>

Santaella, H. (2017). Acuerdo de desarrollo rural integral y derecho agrario del posconflicto: Mitos, verdades y desafíos de su materialización. *Revista Digital de Derecho Administrativo*, 17, 311-342. DOI. [org/10.18601/21452946.n17.15](https://doi.org/10.18601/21452946.n17.15)

Tacuba Santos, A., & Gómez Oliver, L. (2017). La política de desarrollo rural en México. ¿Existe correspondencia entre lo formal y lo real? *Journal of*

Economic Literature, 14(42), 93-117.
<http://www.scielo.org.mx/pdf/eunam/v14n42/1665-952X-eunam-14-42-93.pdf>

Torres, M. (2017). Modelo de gestión para fomentar el turismo rural en la zona centro de Manabí. [Tesis de grado) Escuela Superior Politécnica de Manabí Manuel Félix López, Calceta, Ecuador]. <https://1library.co/document/zx27ddwq-modelo-gestion-fomentar-turismo-rural-zona-centro-manabi.html>

Velásquez, Z., Zambrano, P., (2019). Evaluación del mercado turístico proyectándose hacia un turismo accesible en el destino Manta/Manabí. [Tesis de grado, Escuela Superior Politécnica Agropecuaria de Manabí Manuel Félix López, Calceta, Ecuador]. <https://www.eumed.net/rev/caribe/2019/12/evaluacion-mercado-turistico.pdf>

Vélez, G., Cedeño, J., (2018). Análisis de Caso: La movilidad urbana en el sector de la Avenida Amazonas entre la Avenida Sixto Durán Ballén y el Paso Lateral del Cantón Chone, Provincia de Manabí; República del Ecuador. [Tesis de Grado) Universidad San Gregorio de Portoviejo, Portoviejo, Ecuador]. <http://repositorio.sangregorio.edu.ec/handle/123456789/857>

Vélez, J y Zambrano, N. (2010). *Campaña publicitaria para la promoción y difusión turística del cantón Chone*. [Tesis de grado, Universidad Particular San Gregorio de Portoviejo]. Repositorio institucional. <http://repositorio.sangregorio.edu.ec/handle/123456789/1114>

Vera, J. (2018). Determinación de la demanda turística de la parroquia Puerto Cayo del cantón jipijapa. [Tesis de grado, Universidad Estatal Del Sur De Manabí]. <http://repositorio.unesum.edu.ec/bitstream/53000/1146/1/UNESUM-ECUADOR-Ecoturismo-2018-17.pdf>

- Verdesoto, R. (2018). Diseño de un plan estratégico para fortalecer el sistema agroproductivo de la parroquia Dayuma, cantón Francisco de Orellana, provincia de Orellana 2017-2021, [Tesis de titulación, Escuela Superior Politécnica de Chimborazo, Orellana, Ecuador]. <http://dspace.esPOCH.edu.ec/handle/123456789/13253>
- Waterreus, S. et al 2015. Descubriendo el Geoturismo en Manabí: Distrito Jama – Pedernales. En ESPAM MFL (Escuela Superior Politécnica Agropecuaria de Manabí Manuel Félix López). 2015. VIII Jornadas Académicas de Turismo y Patrimonio, Compartiendo lo nuestro con el mundo. Memorias Contribuciones Científicas; Calceta – Manabí, EC. p 56. https://www.academia.edu/23055778/DESCUBRIENDO_EL_GEOTURISMO_EN_MANAB%C3%8D_DISTRITO_JAMA_PEDERNALES
- Wevar, David. (2019). Análisis del Borde Costero entre el Río Toltén y el Río Lingue como base para una estrategia de puesta en valor a partir del turismo. [Tesis de grado, Escuela de Geografía de la Universidad Austral de Chile, Valdivia]. <http://cybertesis.uach.cl/tesis/uach/2019/fcr594a/doc/fcr594a.pdf>

ANEXOS

ANEXO No. 1

Matriz de Involucrados

La presente entrevista tiene como fin la recopilación de información que aporte a los resultados de la tesis PLAN DE ORDENAMIENTO TURÍSTICO PARA EL DESARROLLO DE LA PARROQUIA RURAL DEL CANTÓN CHONE. Las opiniones que proporcione son confidenciales y serán utilizadas exclusivamente para la investigación.

Objetivo: Realizar un diagnóstico del potencial agroturístico de la parroquia..... del cantón Chone.

Institución/Organización /Comunidad:

Nombres y apellidos (opcional):

A partir del siguiente tema, seleccione con una (X) y argumente su respuesta:

1. ¿Cuáles son sus conocimientos sobre turismo y desarrollo rural?

Alto	Medio	Bajo

2. ¿Cuál es la importancia que tiene el ordenamiento territorial?

Argumente:

3. ¿Cuál es el nivel de interés que tiene con respecto a la problemática?: ¿Deficiente ordenamiento turístico de la parroquia rural del cantón Chone?

Alto	Medio	Bajo

Argumente:

4. ¿Qué problemas percibe sobre ¿Deficiente ordenamiento turístico de la parroquia rural del cantón Chone?

5. ¿Existen recursos y normativas locales que fomenten el ordenamiento turístico de la parroquia....?

Sí	No

Argumente:

6. ¿Cuál es el nivel de interés que tiene con respecto al Ordenamiento territorial?

Alto	Medio	Bajo

Argumente:

7. ¿Qué conflictos potenciales identifica para el ordenamiento turístico de la parroquia.....?

Argumente:

8. ¿Qué acciones considera Ud. necesarias para la gestión del turismo rural?

Argumente:

9. ¿Qué acciones considera Ud. necesarias para la conservación y aprovechamiento del patrimonio?

Argumente:

¡Gracias por su colaboración

CARACTERIZACIÓN DE PRODUCTOS CON IDENTIDAD TERRITORIAL (PIT)

FICHA 01

La presente ficha tiene como fin la recopilación de información que aporte a los resultados de la tesis PLAN DE ORDENAMIENTO TURÍSTICO PARA EL DESARROLLO DE LA PARROQUIA RURAL DEL CANTÓN CHONE. Las opiniones que proporcione son confidenciales y serán utilizadas exclusivamente para la investigación.

Objetivo: Realizar un diagnóstico del potencial agroturístico de la parroquia..... del cantón Chone.

1. Identificación del producto

1.1 Nombre común del producto:

1.2 Otros nombres dados al producto en el territorio o fuera de él:

2. Vínculo del producto con el territorio

2.1 ¿El producto se produce exclusivamente en el territorio? Sí___ No___

¿En cuáles, otros lugares (ceranos) donde se producen?

2.2 ¿Desde hace cuántos años se produce/elabora el producto en el territorio?

2.3 ¿Cuál es el lugar geográfico al cual se asocia el nombre del producto?

2.4 ¿Qué nivel de dependencia existe entre las particularidades del producto con respecto a la biodiversidad local: (suelo, clima, insumos, cultura-saber hacer, relación con otros PIT)

2.5 ¿Existen imitaciones del producto? No___ Sí___ Indique

2.6 ¿Existen acciones formales o informales (organismos públicos o privados) dirigidas a reconocer la fama o tradición del producto?

¿Cuáles? _____

3. Oferta

3.1 Si es un producto agrícola ¿Cuál es el área cultivada del producto (ha)?

3.2 Si es un producto procesado ¿Cuál es el número de unidades empresariales y/o familiares dedicadas a la elaboración del producto?

3.3 ¿La oferta del producto es permanente o estacional? _____ Si es estacional

¿En qué época del año se concentra? _____

3.4 ¿Quiénes son los principales productores/procesadores/cocineros, artesanos?

3.5 ¿Cuál es el porcentaje aproximado de la población del territorio que participa en la producción, elaboración

y comercialización del producto? _____

3.6 ¿Cómo es la tecnología predominante en la producción/procesamiento? Casera (artesanal) _____

Semi – industrial _____ industrial _____ Mixto _____

3.7 ¿Qué nivel de formalización predomina en las unidades empresariales dedicadas a la elaboración del producto? Baja ___ Media ___ Alta ___

3.8 ¿Existen algunas formas de organización de los productores del territorio, (cooperativa, asociación, comité, centro de acopio)? ¿Cuáles? _____

4. Demanda

4.1 ¿Quiénes son los principales consumidores del producto (locales, cercanos, exterior)?

4.2 ¿Es evidente el reconocimiento de los consumidores del producto como propio del territorio?

Sí ___ No ___ Explique: _____

4.3 ¿La demanda del producto es permanente o más bien estacional?

5. Comercialización

5.1 ¿En qué forma se presenta el producto para su venta? (describa el empaque, tamaño y peso)

5.2 ¿Quiénes comercializan el producto?

5.3 ¿Cuál es el mercado del producto? Local ___ Regional ___ Nacional ___ Exportación ___

5.4 ¿Cuál es el número aproximado de puntos de venta en el territorio?

5.5 ¿Existe evidencia de que el producto es demandado fuera del territorio? Sí ___ No ___ ¿Por quién? _____

Gracias por su colaboración.

ANEXO No. 3

CRITERIOS PARA LA CALIFICACIÓN Y PRIORIZACIÓN DEL (PIT)

FICHA 02

La presente ficha tiene como fin la recopilación de información que aporte a los resultados de la tesis PLAN DE ORDENAMIENTO TURÍSTICO PARA EL DESARROLLO DE LA PARROQUIA RURAL DEL CANTÓN CHONE. Las opiniones que proporcione son confidenciales y serán utilizadas exclusivamente para la investigación.

Objetivo: Realizar un diagnóstico del potencial agroturístico de la parroquia..... del cantón Chone.

Ficha de criterios para la calificación y priorización del PIT N°: _____

Nombre del PIT: _____ Categoría: _____ Localización:

Criterio	Características presentes en el PIT	
	A favor	En contra
Vínculo con el territorio		
Antigüedad del saber hacer		
Fama del producto		
Posibilidad de contribuir al desarrollo de los productores rurales		
Características de la demanda		

ANEXO No. 4

FICHA TÉCNICA DE PRODUCTOS AGROTURÍSTICOS POTENCIALES

FICHA 03

La presente ficha tiene como fin la recopilación de información que aporte a los resultados de la tesis PLAN DE ORDENAMIENTO TURÍSTICO PARA EL DESARROLLO DE LA PARROQUIA RURAL DEL CANTÓN CHONE. Las opiniones que proporcione son confidenciales y serán utilizadas exclusivamente para la investigación.

Objetivo: Realizar un diagnóstico del potencial agroturístico de la parroquia..... del cantón Chone.

Ficha técnica de productos agroturísticos potenciales N°: _____

Nombre del producto: _____ Localización: _____

Breve descripción de cada uno de los siguientes componentes:

• Atractivos (PIT y otros)

.....

• Actividades (actuales y potenciales en torno a los atractivos)

.....

• Servicios (agencias de viajes, hoteles, restaurantes, transportistas)

.....

• Infraestructura (accesibilidad a los atractivos)

.....

• Medios de información y comunicación

.....

• Características de la demanda

.....

• Experiencia sugerida (itinerario que seguiría el turista)

.....

ANEXO No. 5

ENCUESTA DIRIGIDA A LA COMUNIDAD RECEPTORA Y OFERTA TURÍSTICA

El objetivo de este cuestionario es medir la percepción y satisfacción que posee la comunidad receptora con respecto a la planificación y gestión sostenible del destino y el turismo.

Sexo: Masculino Femenino

Edad: 18 – 25 / 26 – 35 / 36 – 45 / 46 – 55/ 56 – 70.

Educación: Primaria / Secundaria / Universitaria.

¿Conoce usted lo que es turismo rural?

SI NO

¿Estaría usted interesado en involucrarse en actividades de turismo rural?

SI NO

¿En qué áreas le gustaría involucrarse?: alojamiento / alimentos y bebidas / actividades recreativas / comercio / artesanía / transporte / Agroindustria

La comunidad participa de manera activa con los actores públicos en la toma de decisiones de la parroquia:

SI NO

¿Cómo?

.....
.....
.....
.....

La interacción entre pobladores y los entes que regulan el territorio es positiva.

SI NO

Está satisfecho con la planificación y gestión territorial de su parroquia por parte de los actores públicos.

SI NO

¿Por qué?:

.....
.....
.....
.....

En una escala del 1 al 5 marque con una X siendo 1 lo más deficiente y 5 lo más positivo.

Impactos percibidos en el territorio: ítems económicosCondiciones de actividades agrícolas y agro-productivas: Condiciones de actividades comerciales: Condiciones de las actividades de servicios: Condiciones de los recursos naturales: **Impactos percibidos del turismo: ítems culturales, sociales y políticos**Condiciones de educación Condiciones de salud Condiciones de empleos: Condiciones de los servicios básicos y complementarios Condiciones de seguridad Condiciones de vivienda Condiciones sociales de la comunidad **Impactos percibidos del turismo: ítems ambientales**Condiciones de la gestión del agua Condiciones de la gestión de la energía Condiciones de manejo de desechos sólidos Condiciones de manejo y gestión de aguas residuales **¡Gracias por la colaboración...!****ANEXO 6.****ENTREVISTA DIRIGIDA A LOS GESTORES LOCALES Y LÍDERES COMUNITARIOS**

JUSTIFICACIÓN: La presente entrevista se realiza como parte del proceso de recopilación de información para la tesis que tiene como tema: plan de ordenamiento turístico para el desarrollo de la parroquia Ricaurte del cantón Chone, por lo tanto, esta información es de carácter confidencial y no tiene ningún fin ajeno a la investigación.

OBJETIVO: La presente entrevista tiene como objetivo identificar las potencialidades turísticas del territorio además de cómo se efectúa la planificación gestión de la parroquia.

Como encargados de la gestión pública, ¿considera importante el desarrollo del turismo sostenible en las comunidades rurales la parroquia?

¿Usted cree que el territorio tiene potencialidad turística?

¿Existen estudios acerca del impacto del turismo en las comunidades?

¿El GAD cantonal o el departamento de turismo han invertido en la mejora o creación de infraestructura en el territorio?

¿Han invertido en señalización y acceso tales como transporte, carreteras para la llegada de los turistas a los recursos?

¿Cuál es el rol de los presidentes comunales en la gestión turística de la parroquia?

¿Cuál es el enfoque turístico de la parroquia?

¿Considera usted que la parroquia tiene identidad territorial? Justifique la respuesta.

Anexo N° 7.

Evidencia de aplicación de instrumentos

